

L'interface rural-urbain : relecture de l'est francilien



COLLOQUES LIENS
15&16 MAI 2012
MMSH D'AIX-EN-PROVENCE

PAR HERVE GAZEL
UMR EVS - CRGA

plan



- **1) La dualité du territoire francilien**
 - *a) l'origine et le long maintien d'une dualité*
 - *b) la masque départemental et la « marche oubliée »*
- **2) Deux siècles d'évolution démographiques franciliennes**
 - *a) l'inversion contemporaine de la dynamique séculaire*
 - *b) apparition et évolution de l'agglomération de Paris*
- **3) l'évolution de l'interface agglomération/espaces en culture/espaces boisés**

Le Domaine Royal et le Domaine Comtal champenois vers l'an mil



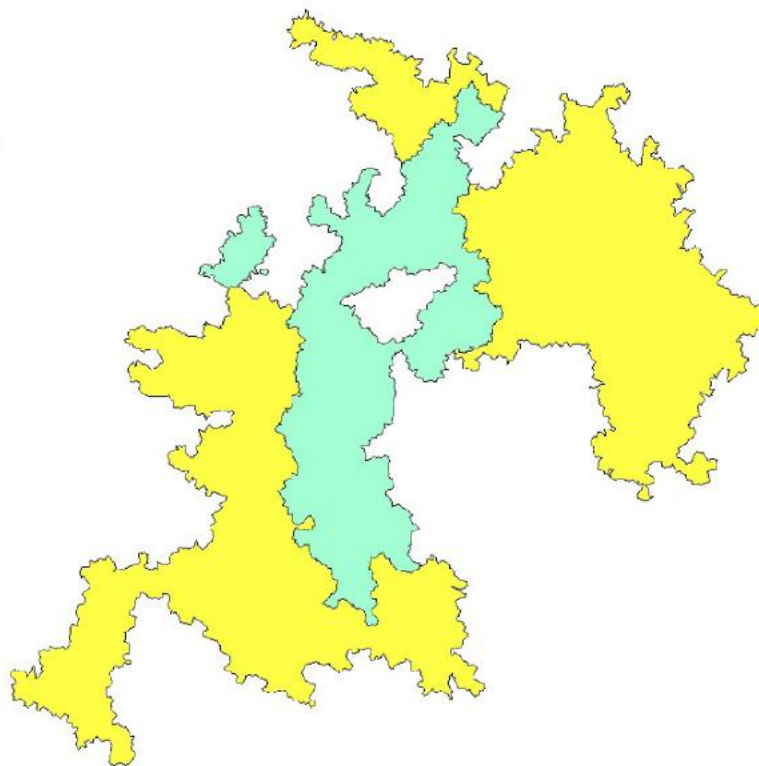
Vers 1000



Domaine Royal



Domaine Comtal Champenois



Le Domaine Royal et le Domaine Comtal champenois vers 1200



Vers 1200



Domaine Royal



Domaine Comtal Champenois

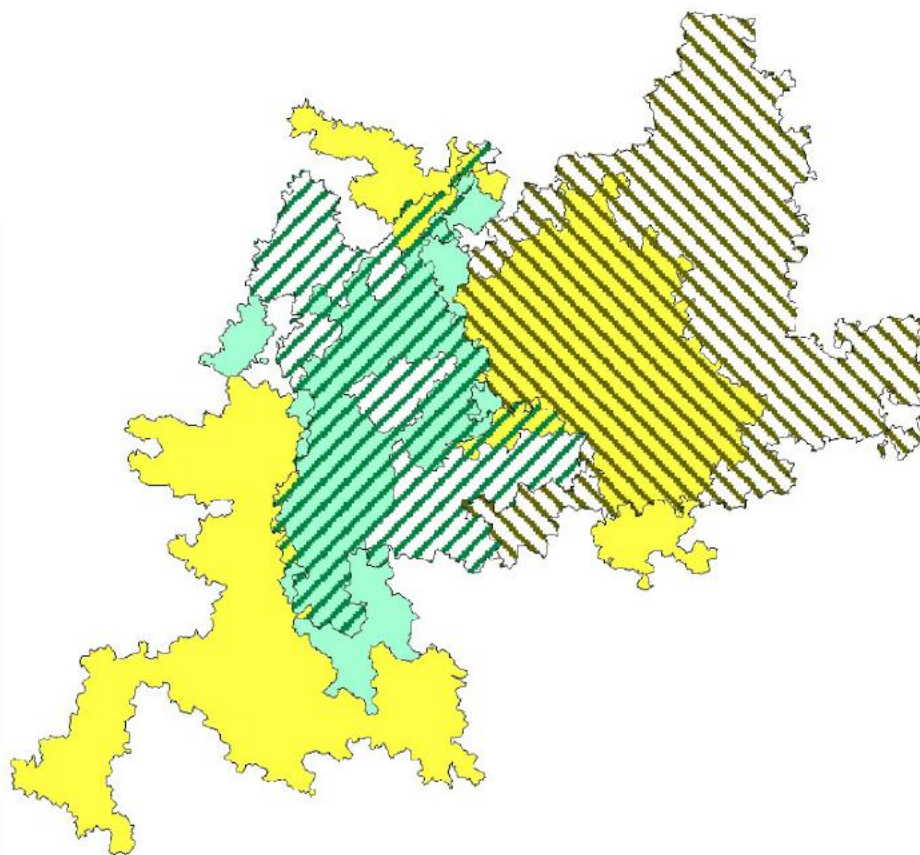
Vers 1000



Domaine Royal



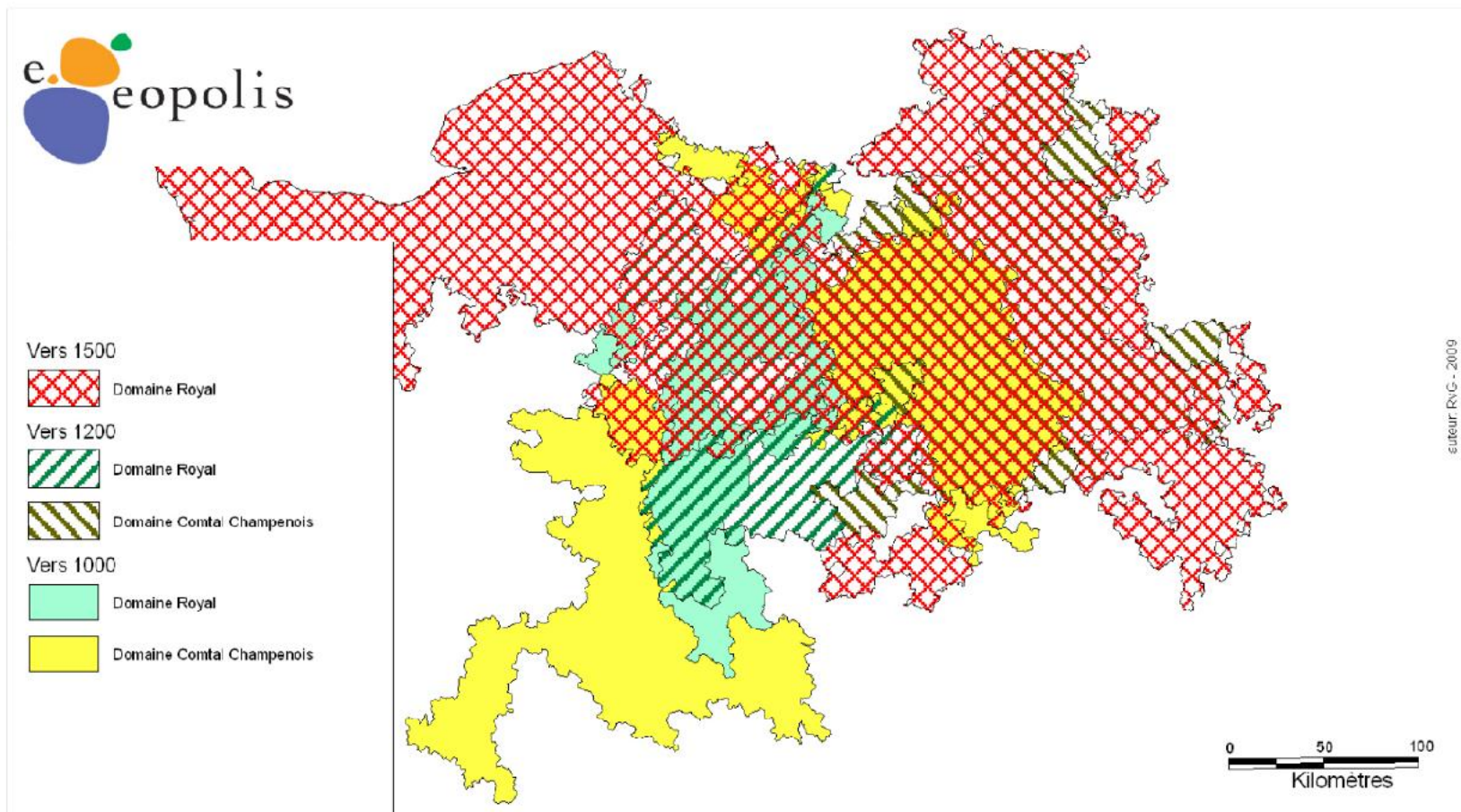
Domaine Comtal Champenois



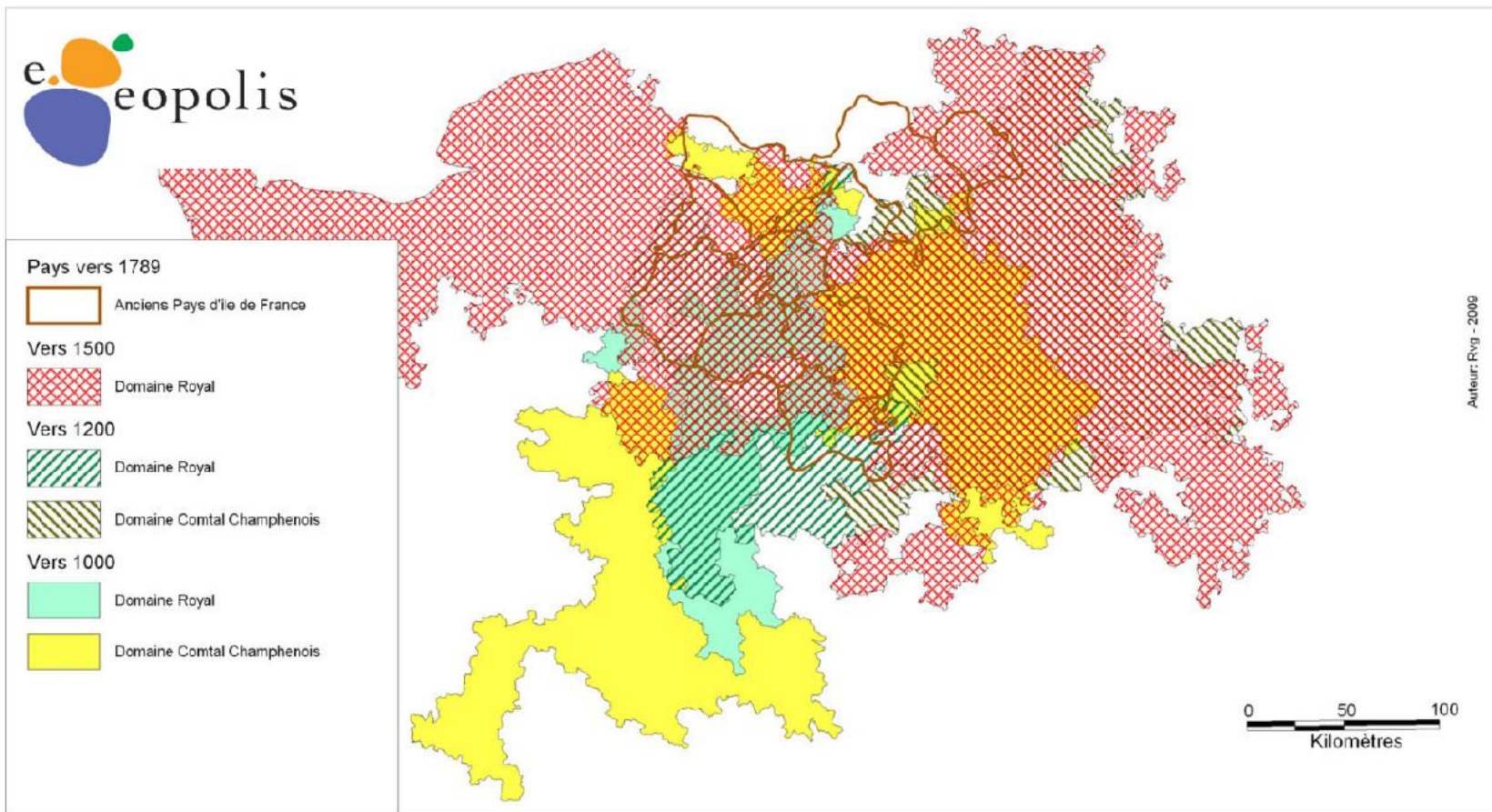
auteur R.V.G. - 2009



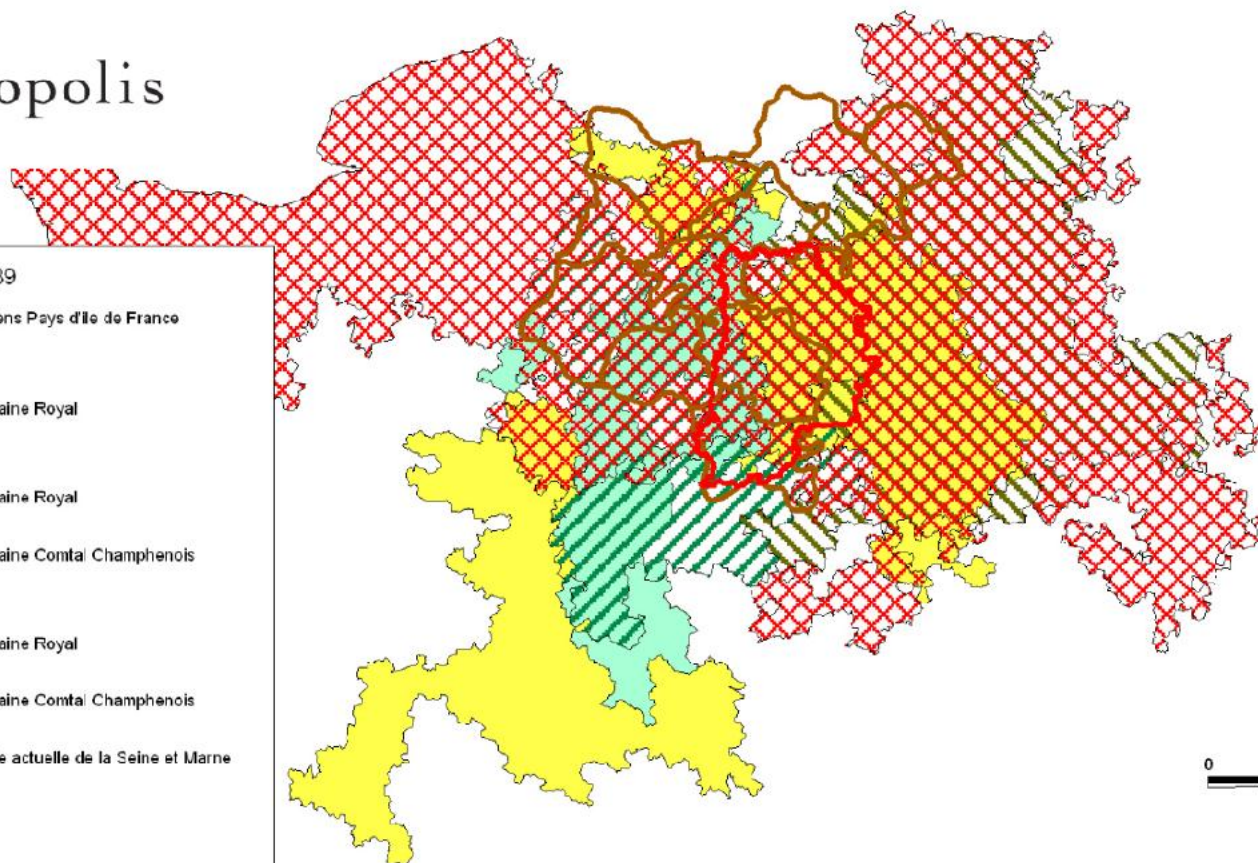
Le Domaine Royal et le Domaine Comtal champenois vers 1500



Les pays de l'Île de France à la veille de la Révolution de 1789



La création du département de Seine et Marne en 1791



Au coeur de département : une ancienne marche oubliée



Pays vers 1789

 Anciens Pays d'Île de France

Vers 1500

 Domaine Royal

Vers 1200

 Domaine Royal

 Domaine Comtal Champhenois

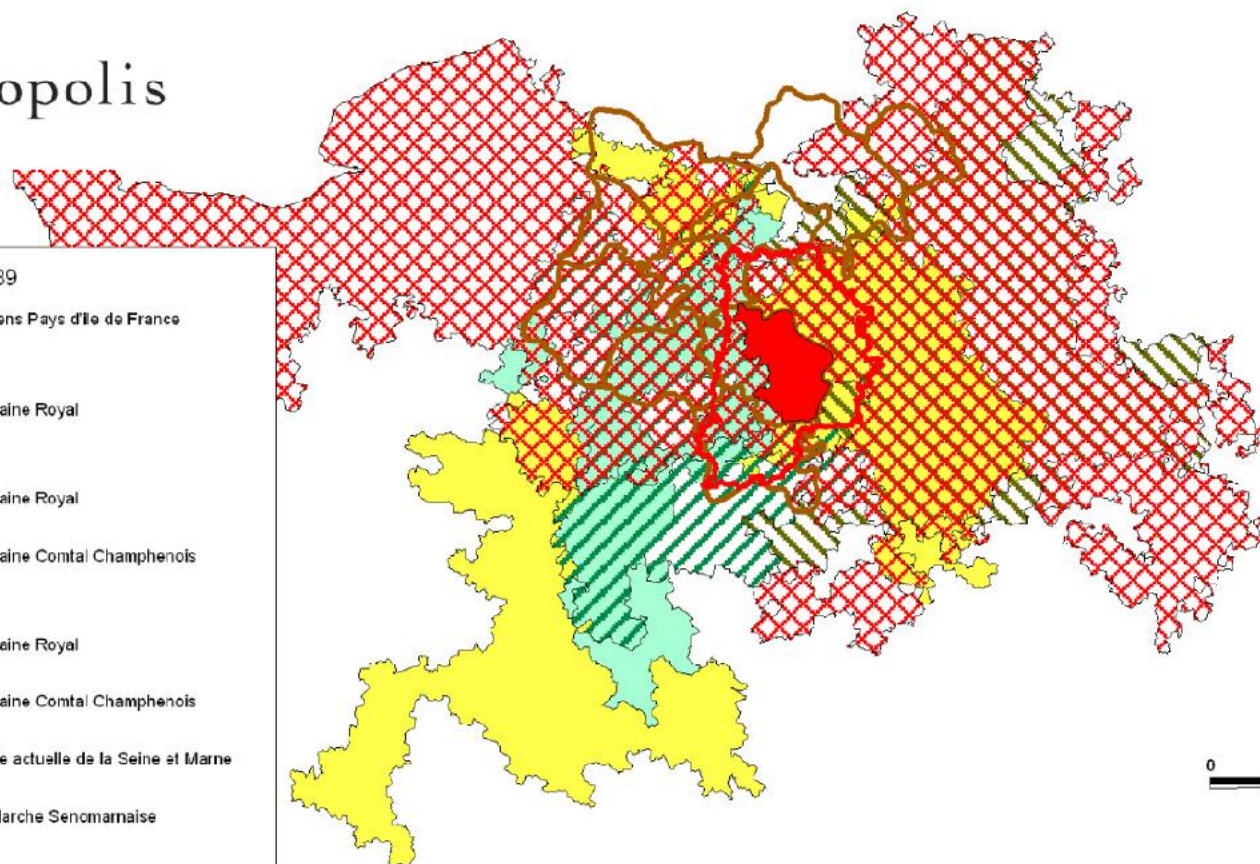
Vers 1000

 Domaine Royal

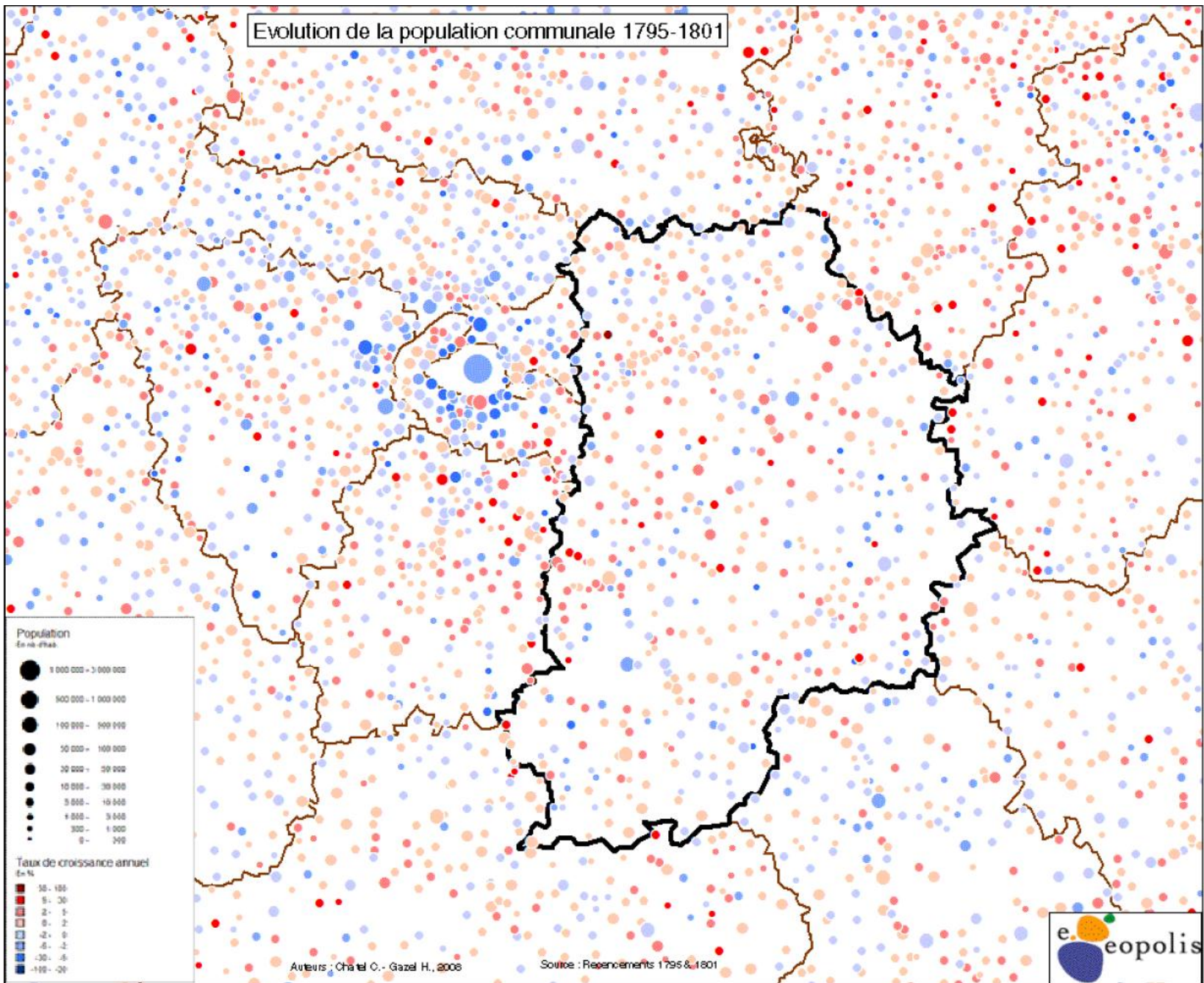
 Domaine Comtal Champhenois

 Limite actuelle de la Seine et Marne

 La Marche Senoarnaise



Evolution de la population communale 1795-1801

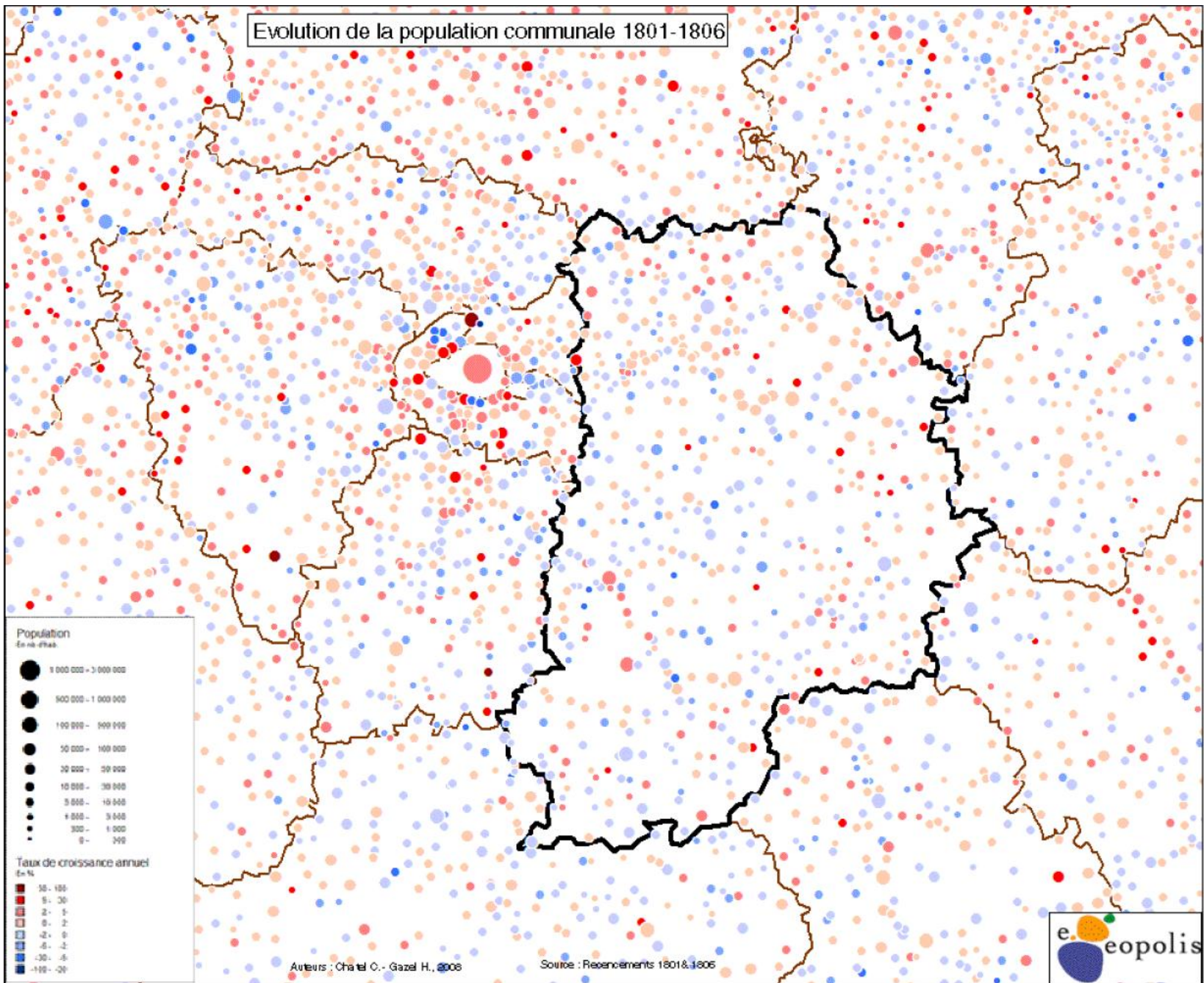


Auteurs : Chatelet C. - Gazel H., 2008

Source : Recensements 1795 & 1801



Evolution de la population communale 1801-1806

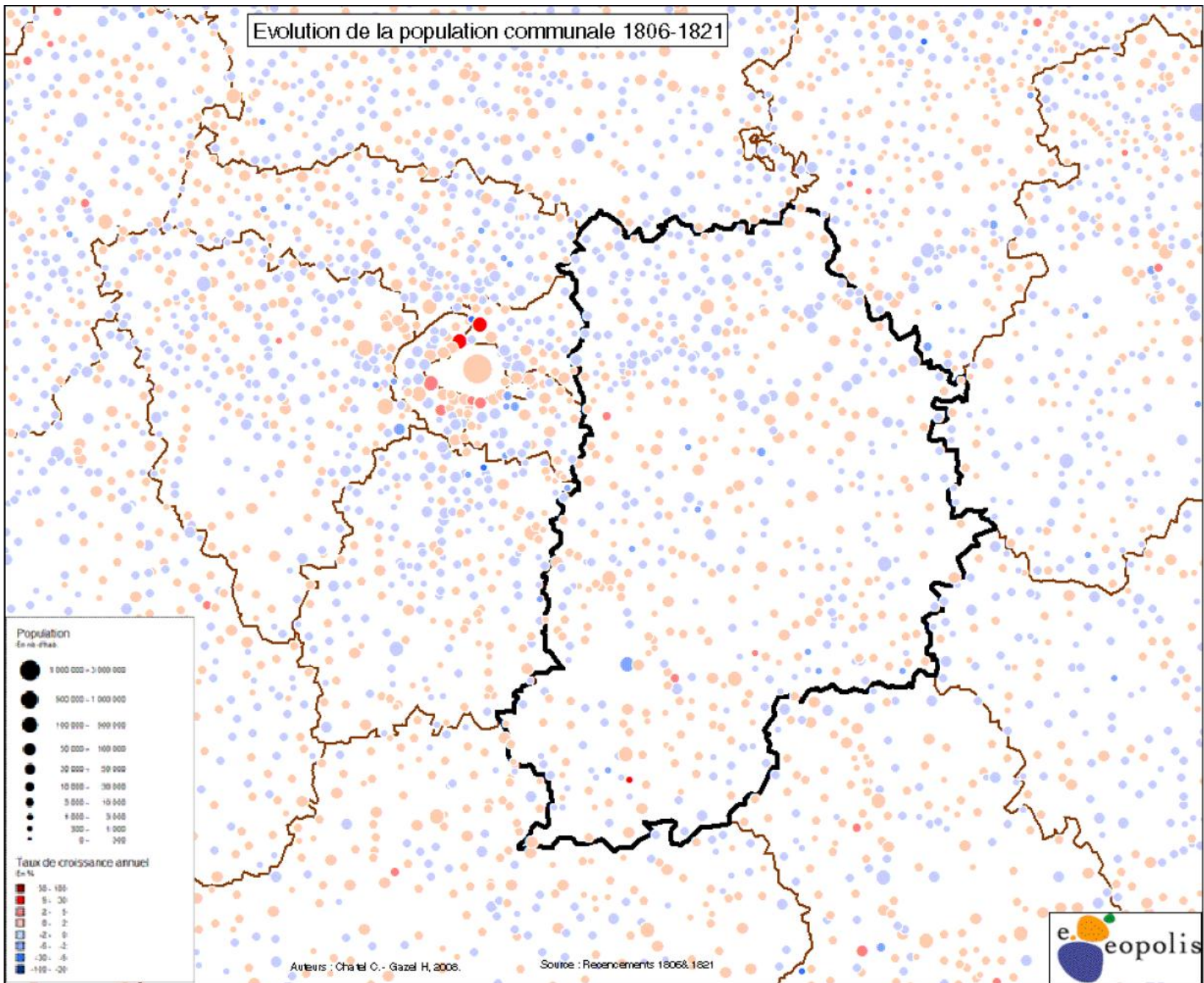


Auteurs : Charrel C. - Gazel H., 2008

Source : Recensements 1801 & 1806



Evolution de la population communale 1806-1821

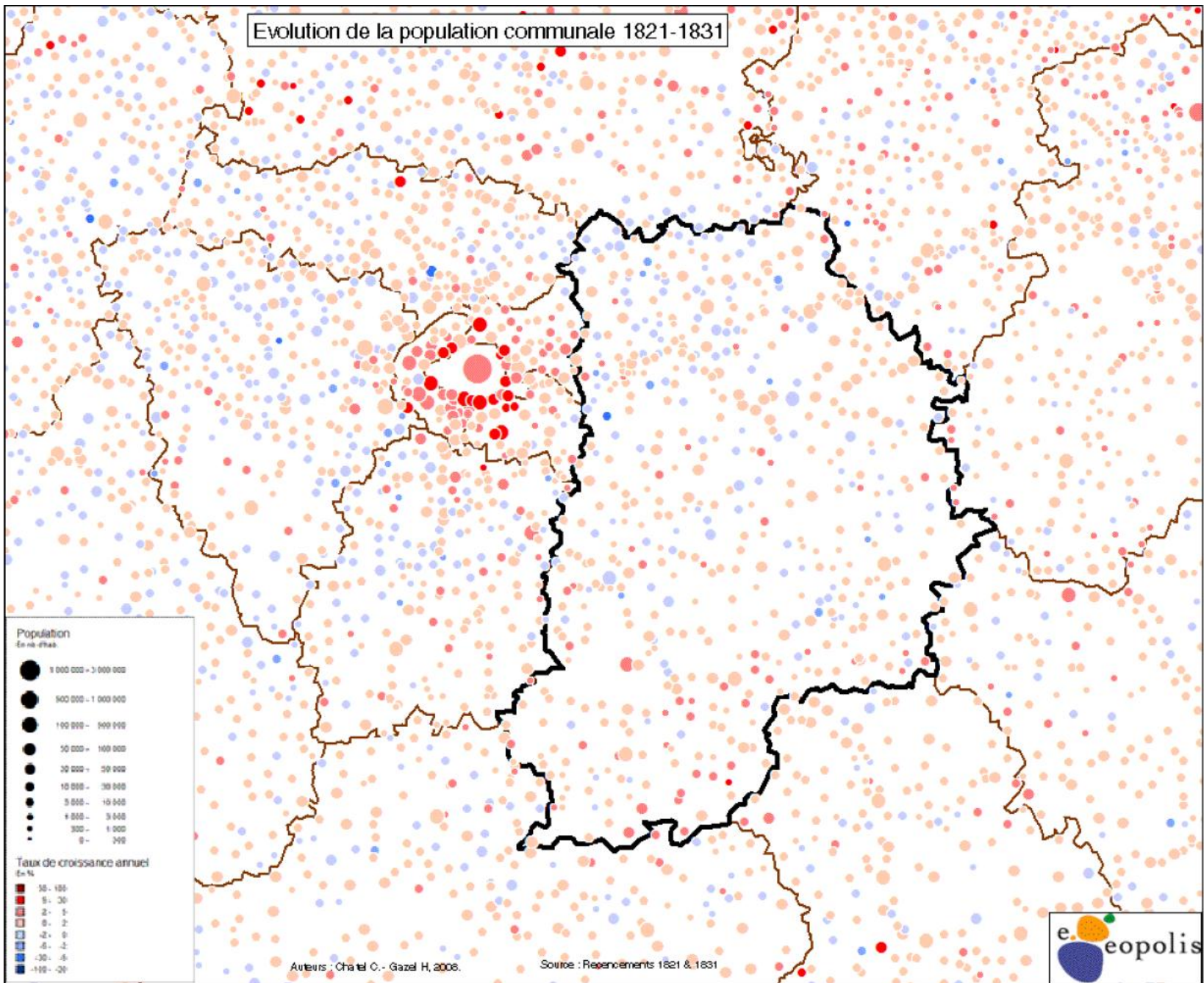


Auteurs : Chatelet C. - Gazel H., 2008.

Source : Recensements 1806 & 1821



Evolution de la population communale 1821-1831

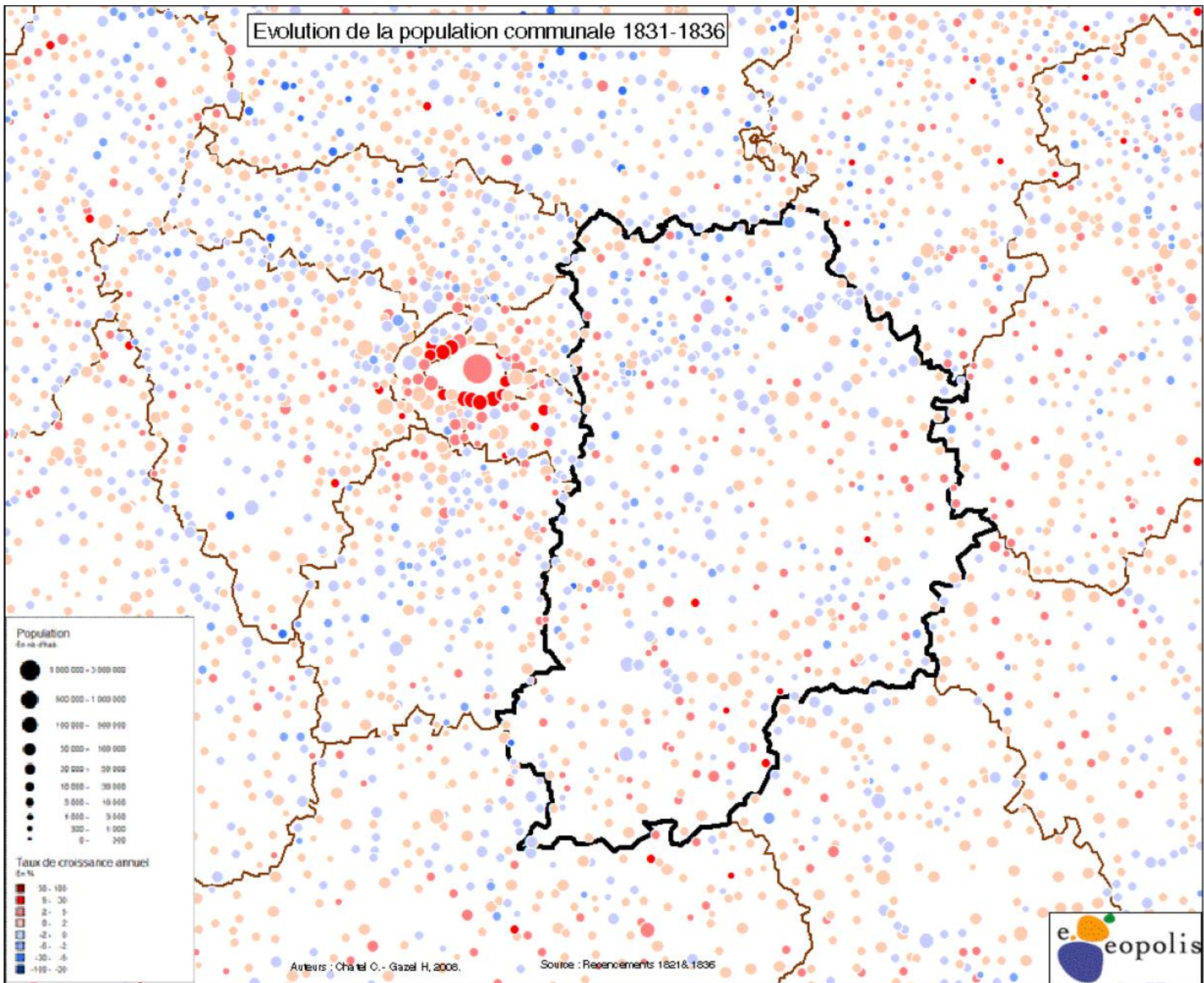


Auteurs : Chatelet C. - Gazel H., 2008.

Source : Recensements 1821 & 1831



Evolution de la population communale 1831-1836

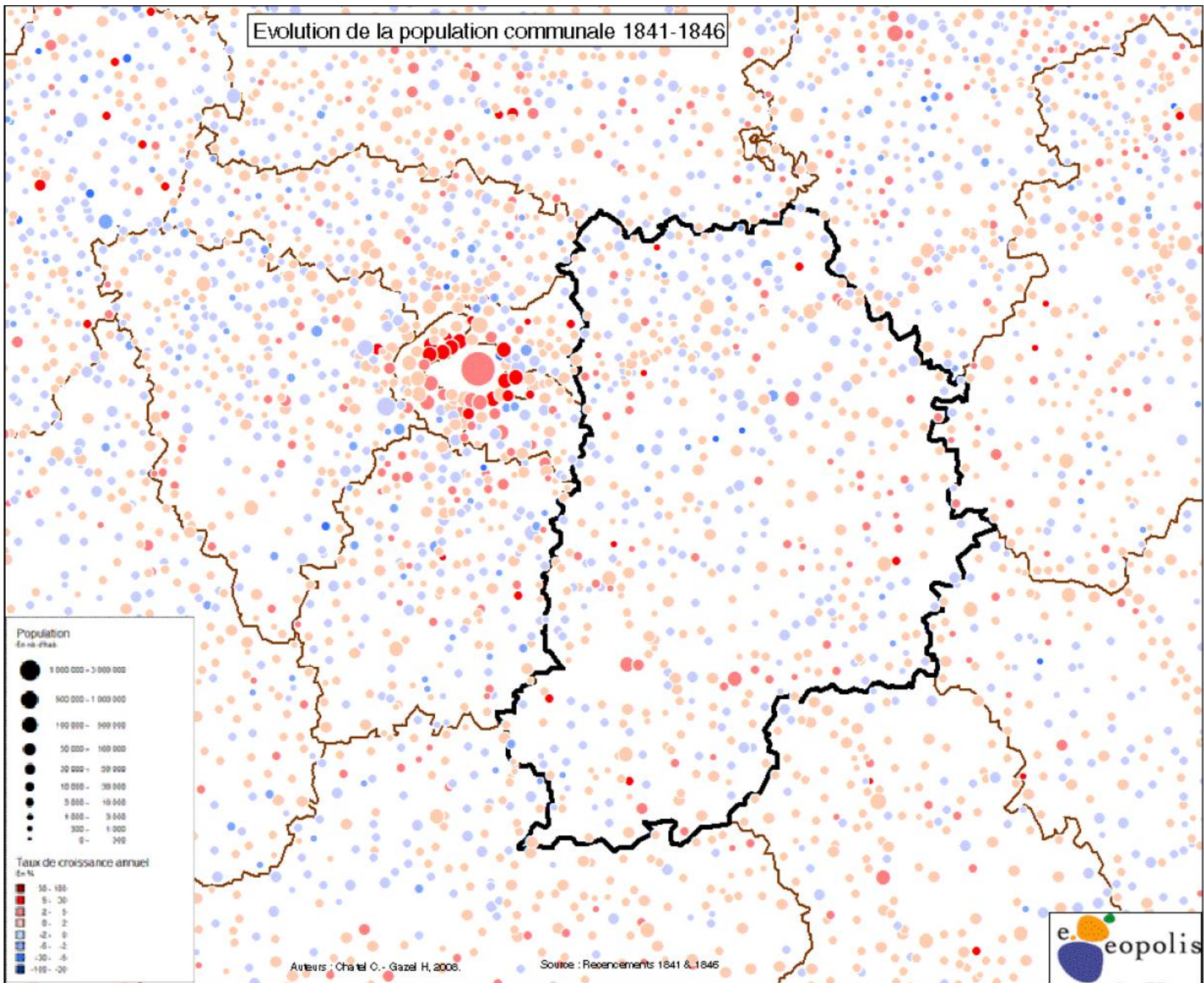


Auteurs : Chatelet C. - Gazel H., 2008.

Source : Recensements 1821 & 1836



Evolution de la population communale 1841-1846

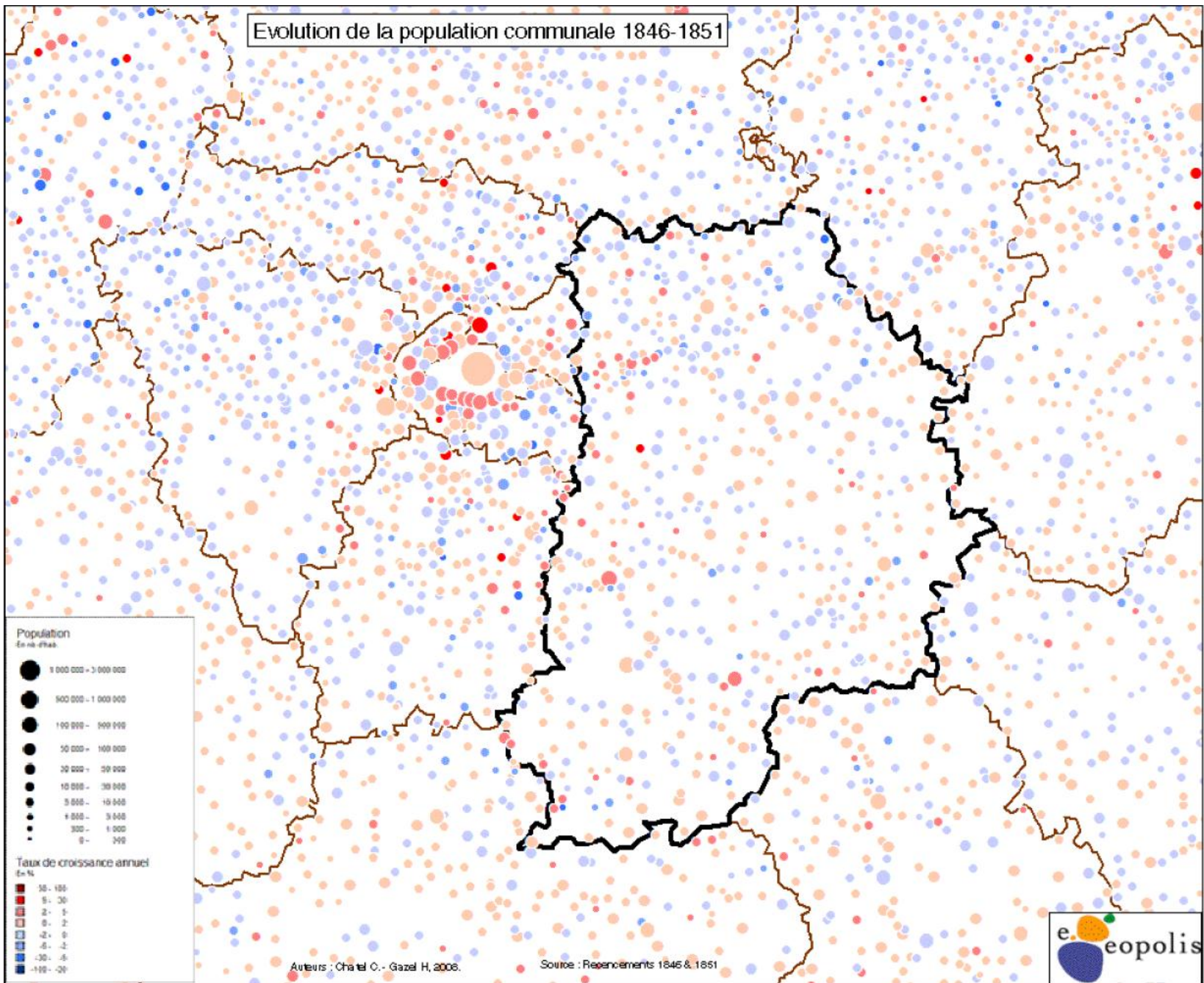


Auteurs : Chatelet C. - Gazel H., 2008.

Source : Recensements 1841 & 1846



Evolution de la population communale 1846-1851

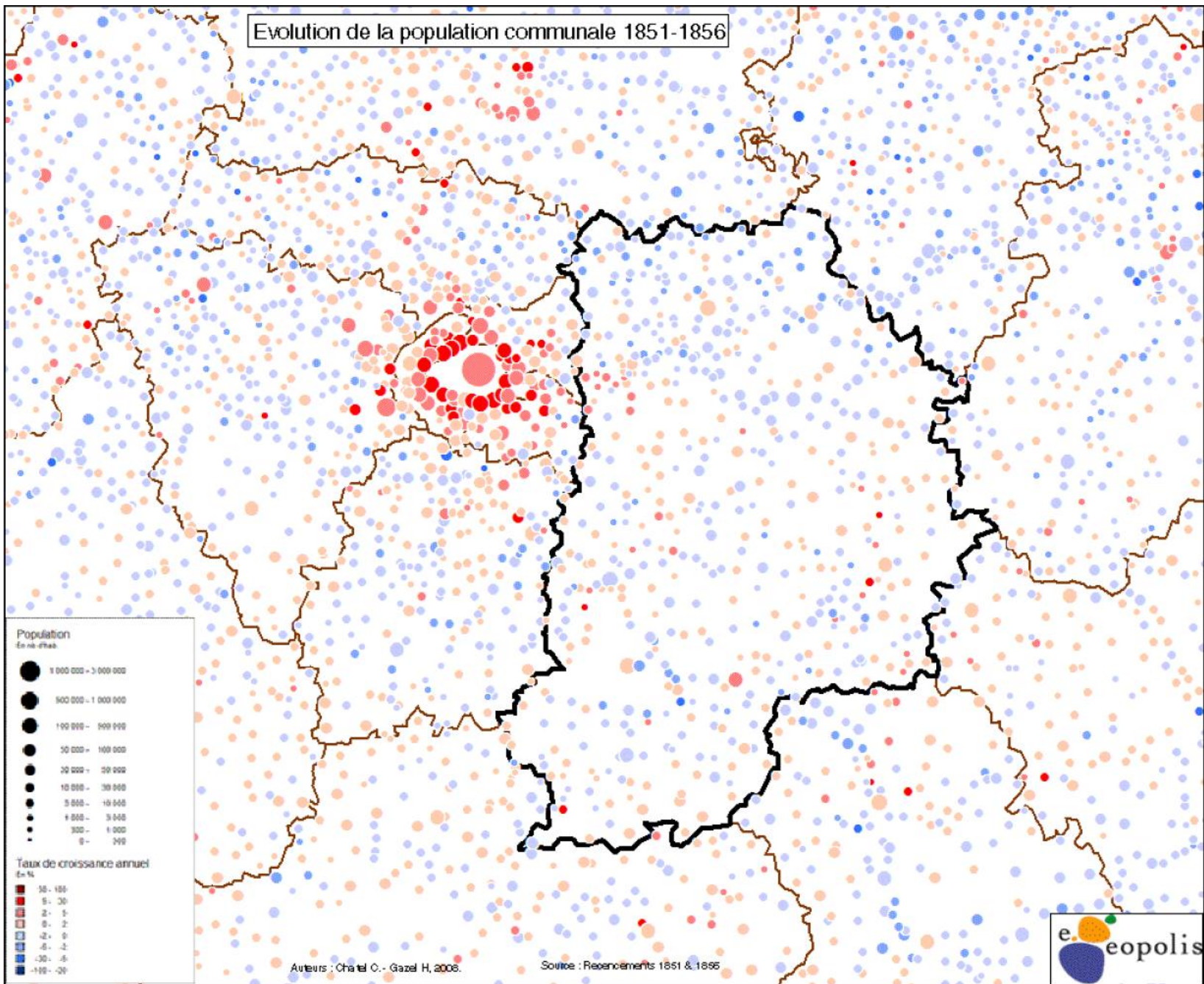


Auteurs : Chatelet C. - Gazel H., 2008.

Source : Recensements 1846 & 1851



Evolution de la population communale 1851-1856

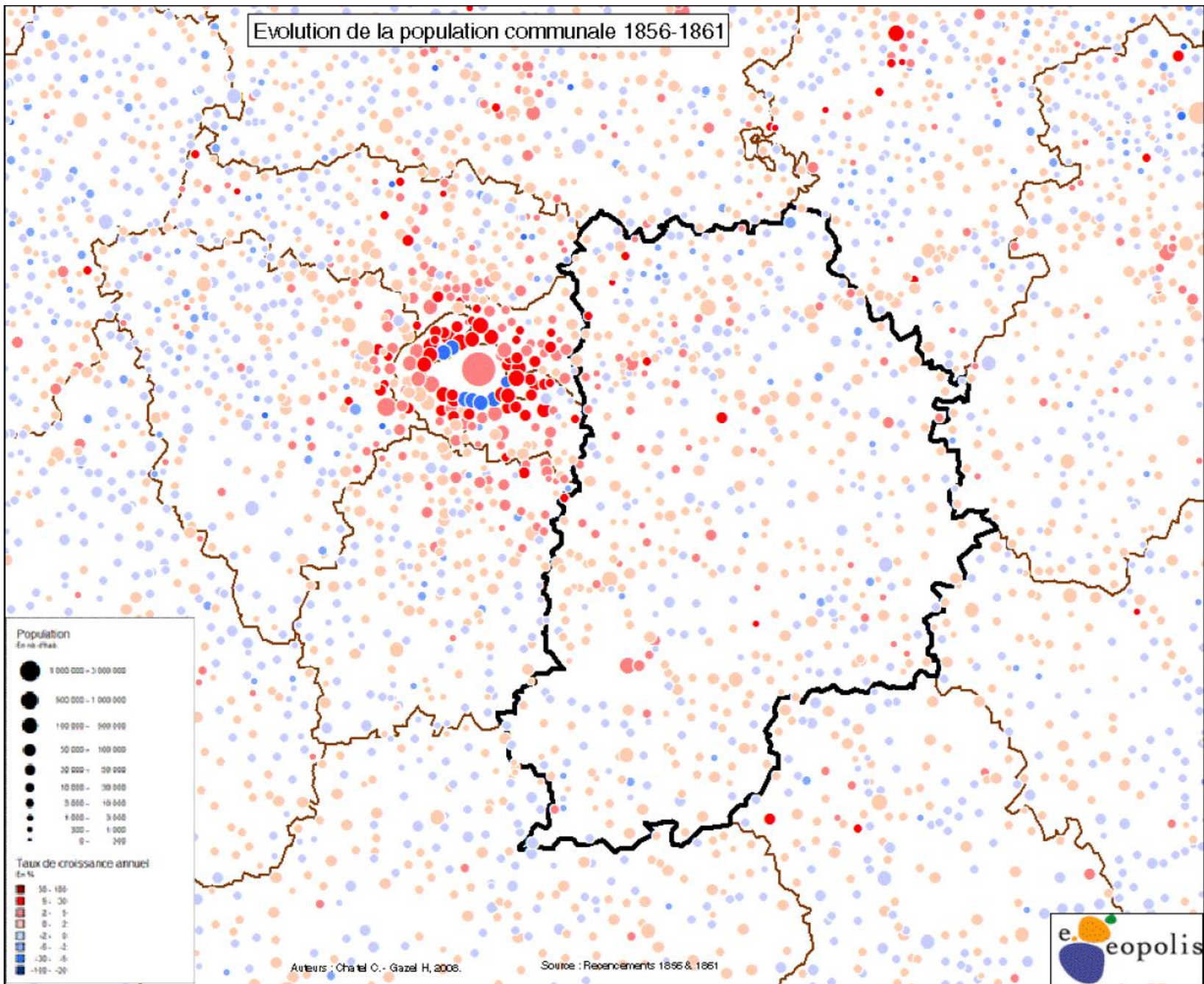


Auteurs : Charrel C. - Gazel H., 2008.

Source : Recensements 1851 & 1856



Evolution de la population communale 1856-1861

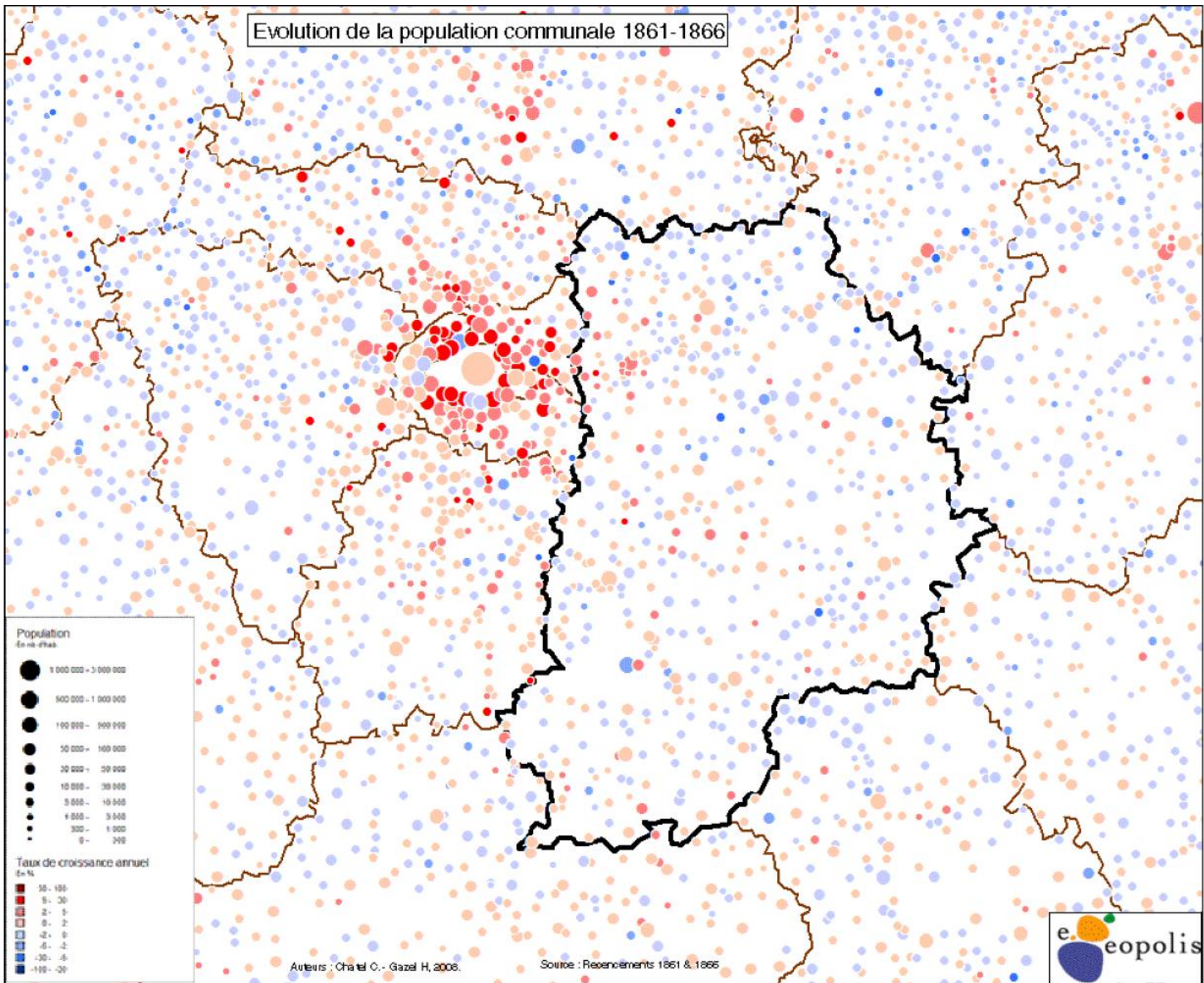


Auteurs : Chatelet C. - Gazel H., 2008.

Source : Recensements 1856 & 1861



Evolution de la population communale 1861-1866

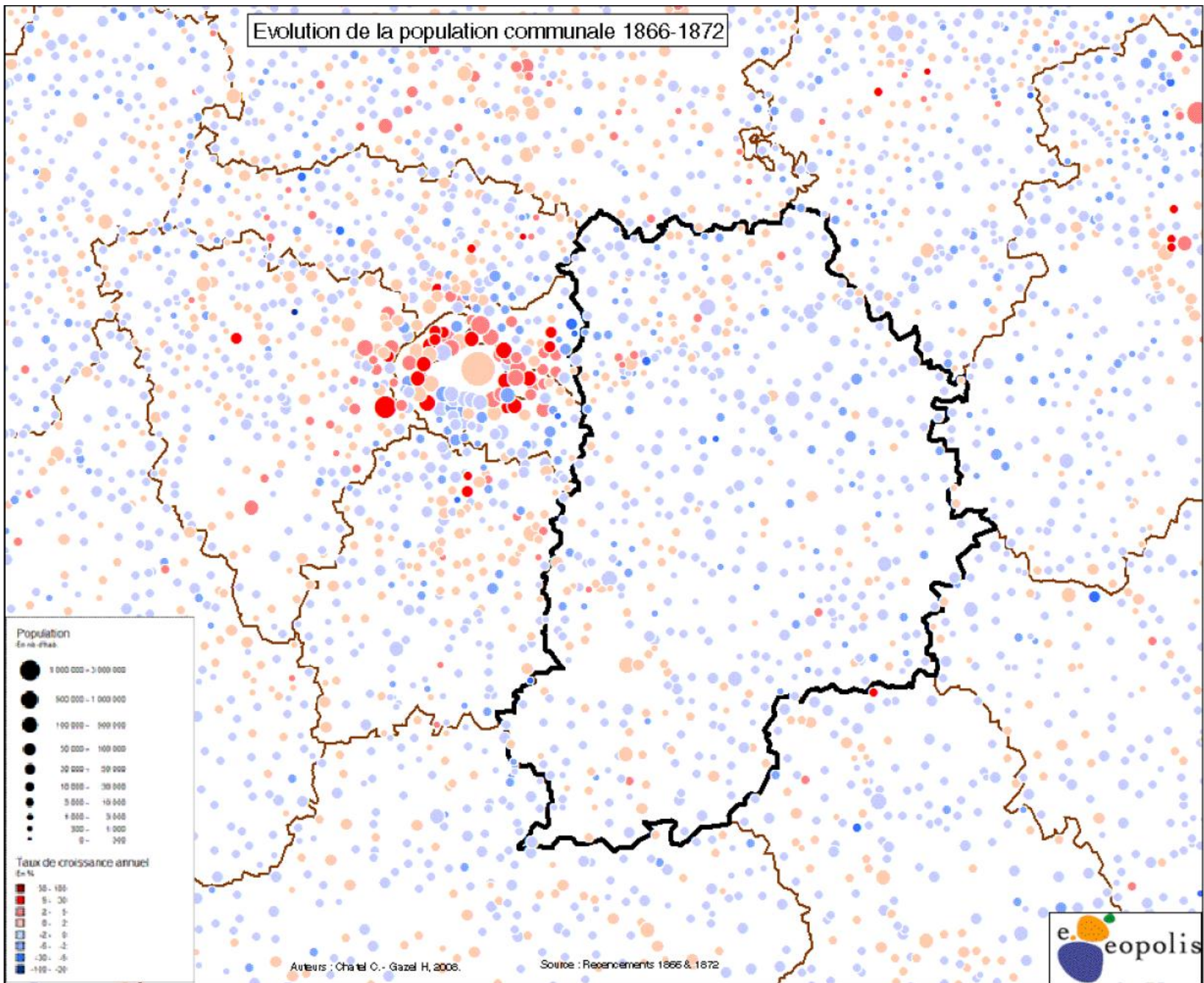


Auteurs : Chatelet C. - Gazel H., 2008.

Source : Recensements 1861 & 1866



Evolution de la population communale 1866-1872



Population
En 1866

- 1 000 000 - 3 000 000
- 500 000 - 1 000 000
- 100 000 - 500 000
- 50 000 - 100 000
- 20 000 - 50 000
- 10 000 - 20 000
- 5 000 - 10 000
- 1 000 - 5 000
- 300 - 1 000
- 0 - 300

Taux de croissance annuel
En %

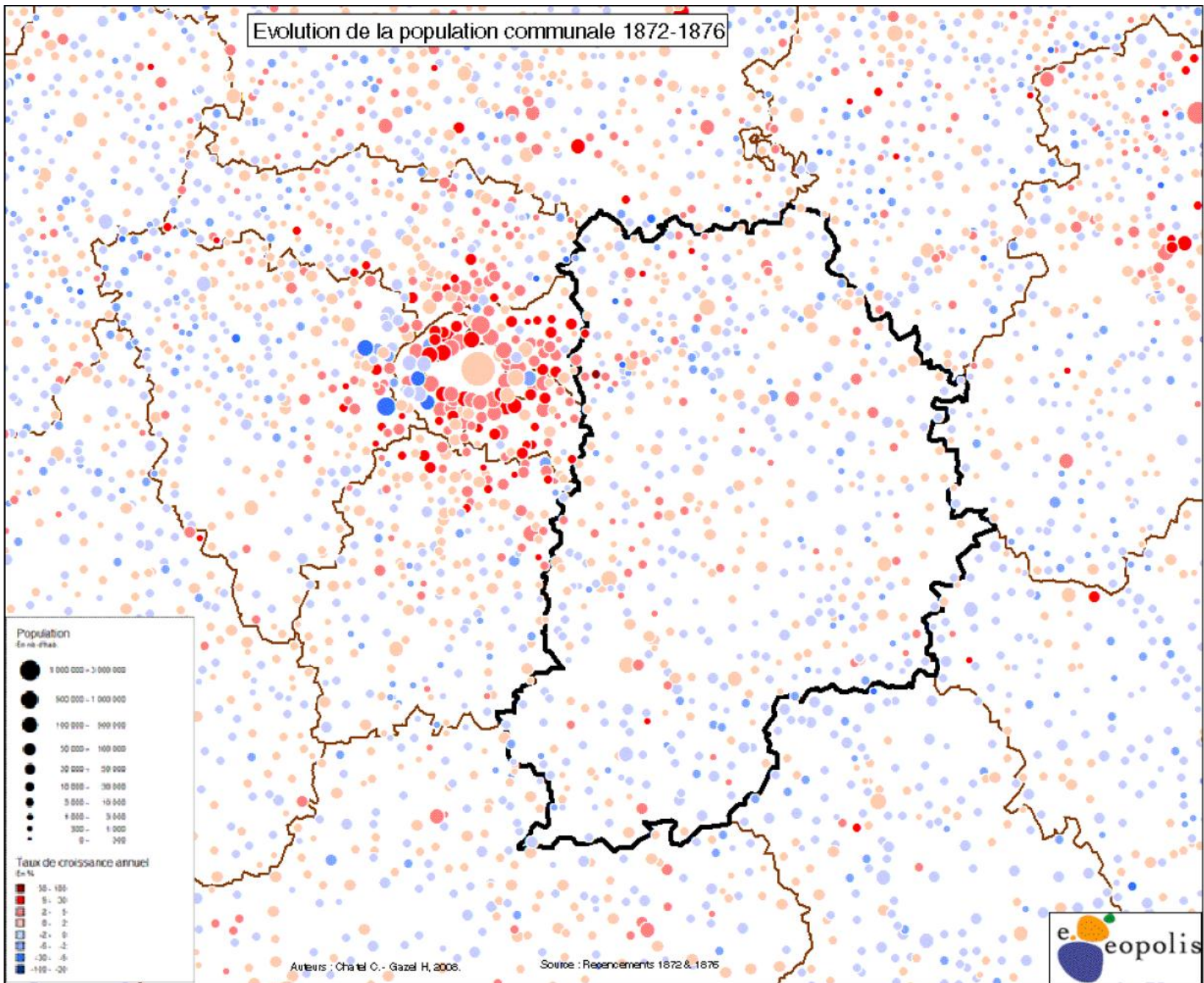
- 10 - 150
- 5 - 30
- 2 - 5
- 0 - 2
- -2 - 0
- -5 - -2
- -10 - -5
- -15 - -20

Auteurs : Chatelet C. - Gazel H., 2008.

Source : Recensements 1866 & 1872



Evolution de la population communale 1872-1876

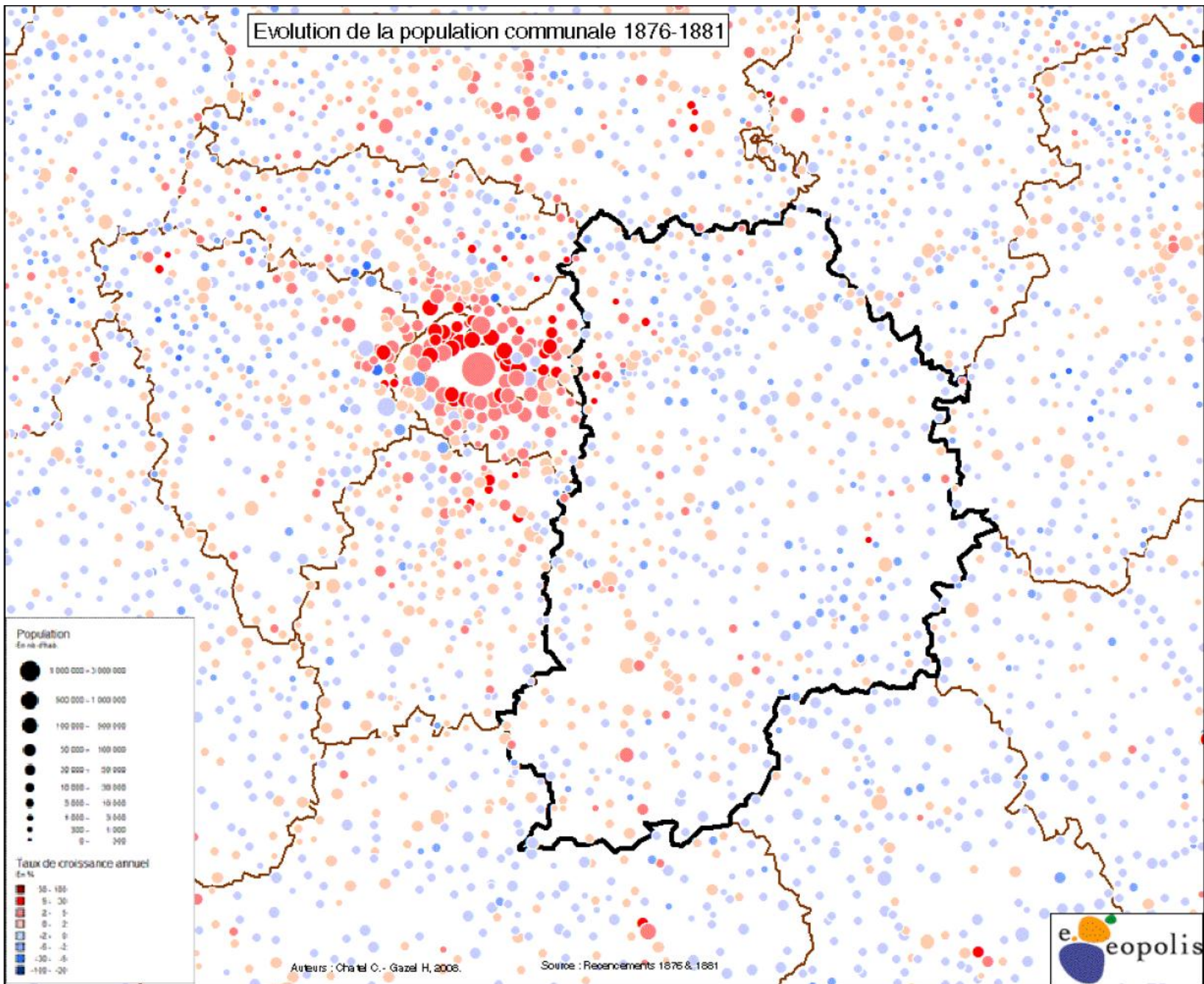


Auteurs : Chatelet C. - Gazel H., 2008.

Source : Recensements 1872 & 1876



Evolution de la population communale 1876-1881

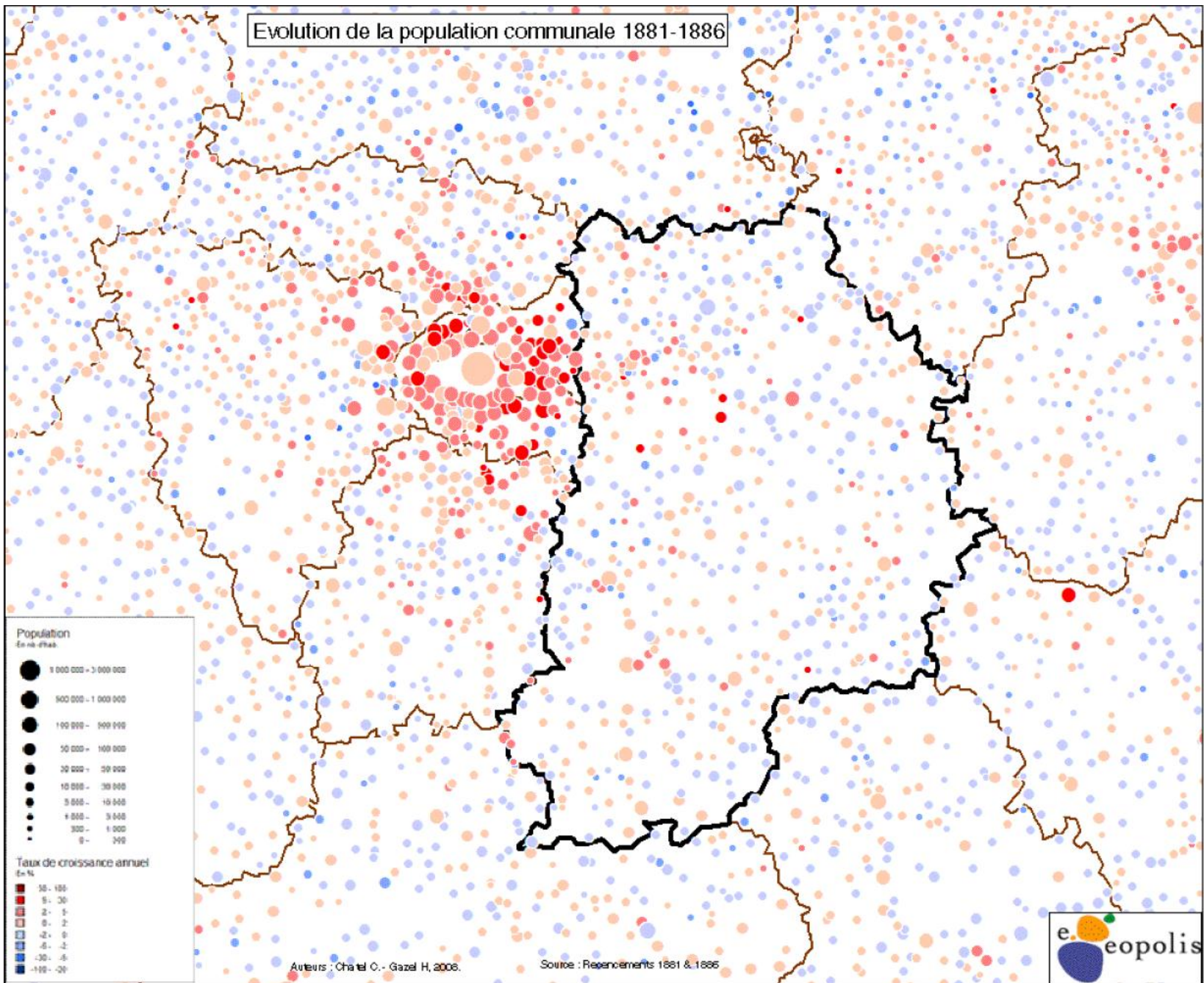


Auteurs : Chatelet C. - Gazel H., 2008.

Source : Recensements 1876 & 1881



Evolution de la population communale 1881-1886

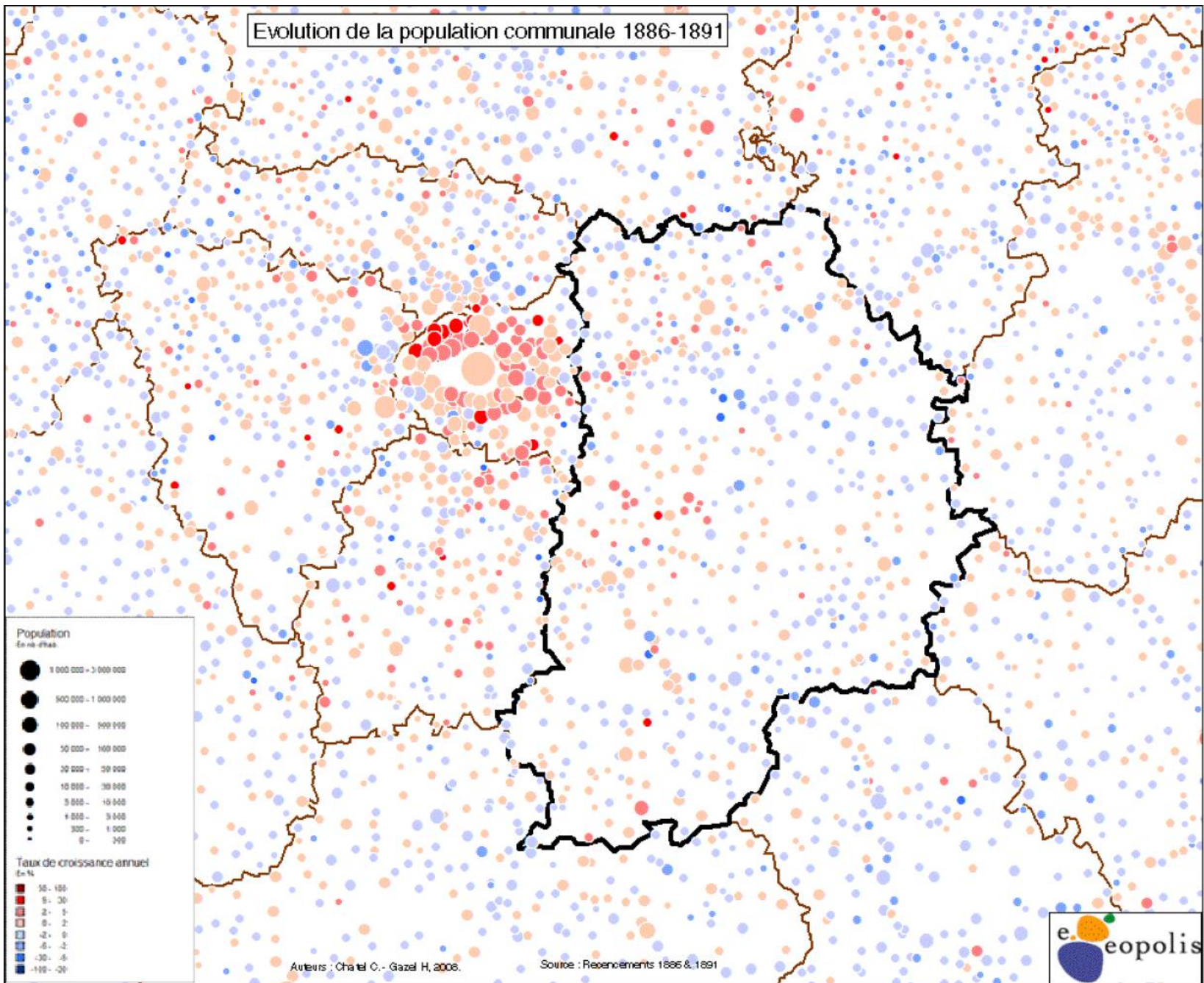


Auteurs : Charrel C. - Gazel H., 2008.

Source : Recensements 1881 & 1886



Evolution de la population communale 1886-1891

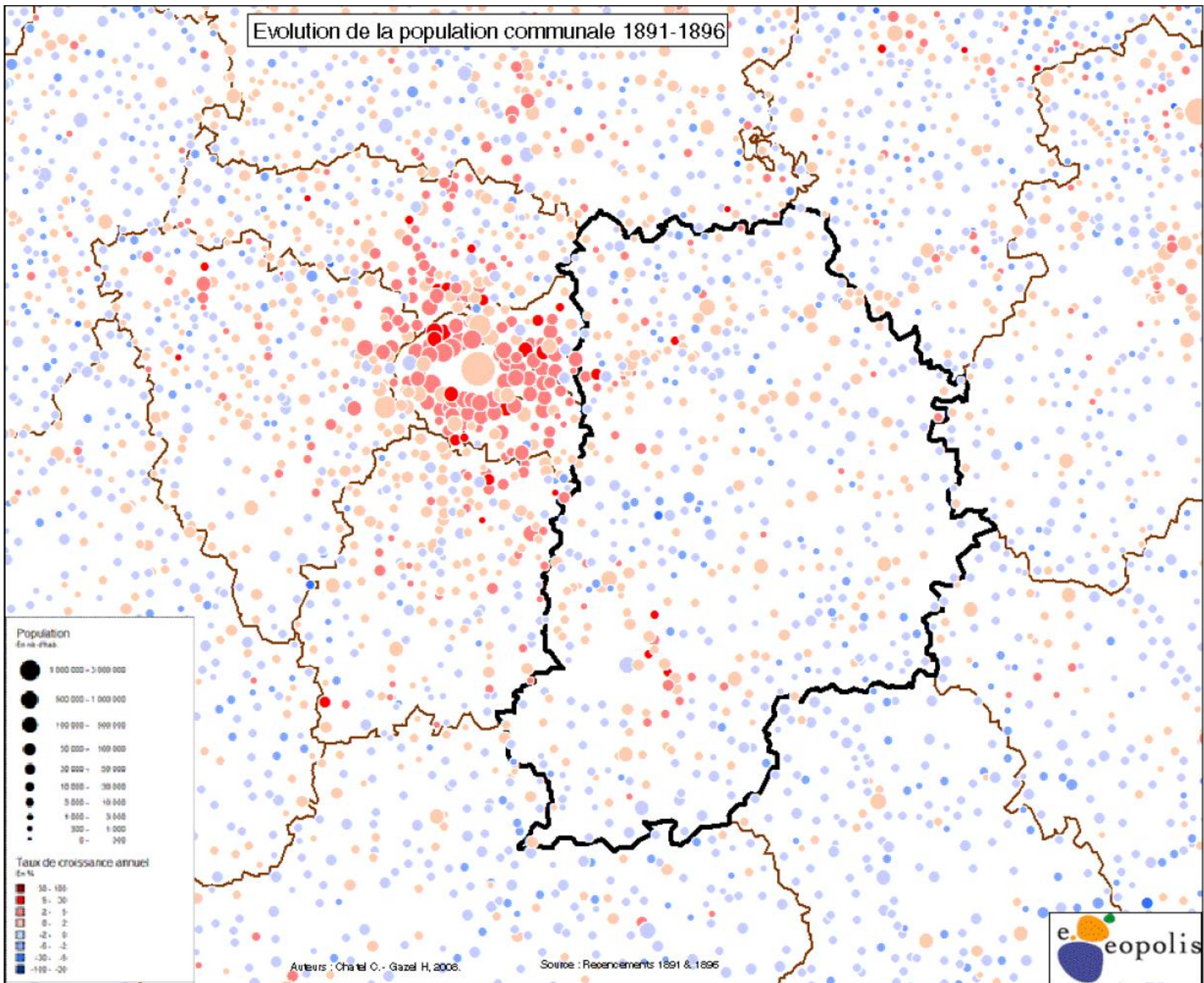


Auteurs : Chatelet C. - Gazel H., 2008.

Source : Recensements 1886 & 1891



Evolution de la population communale 1891-1896

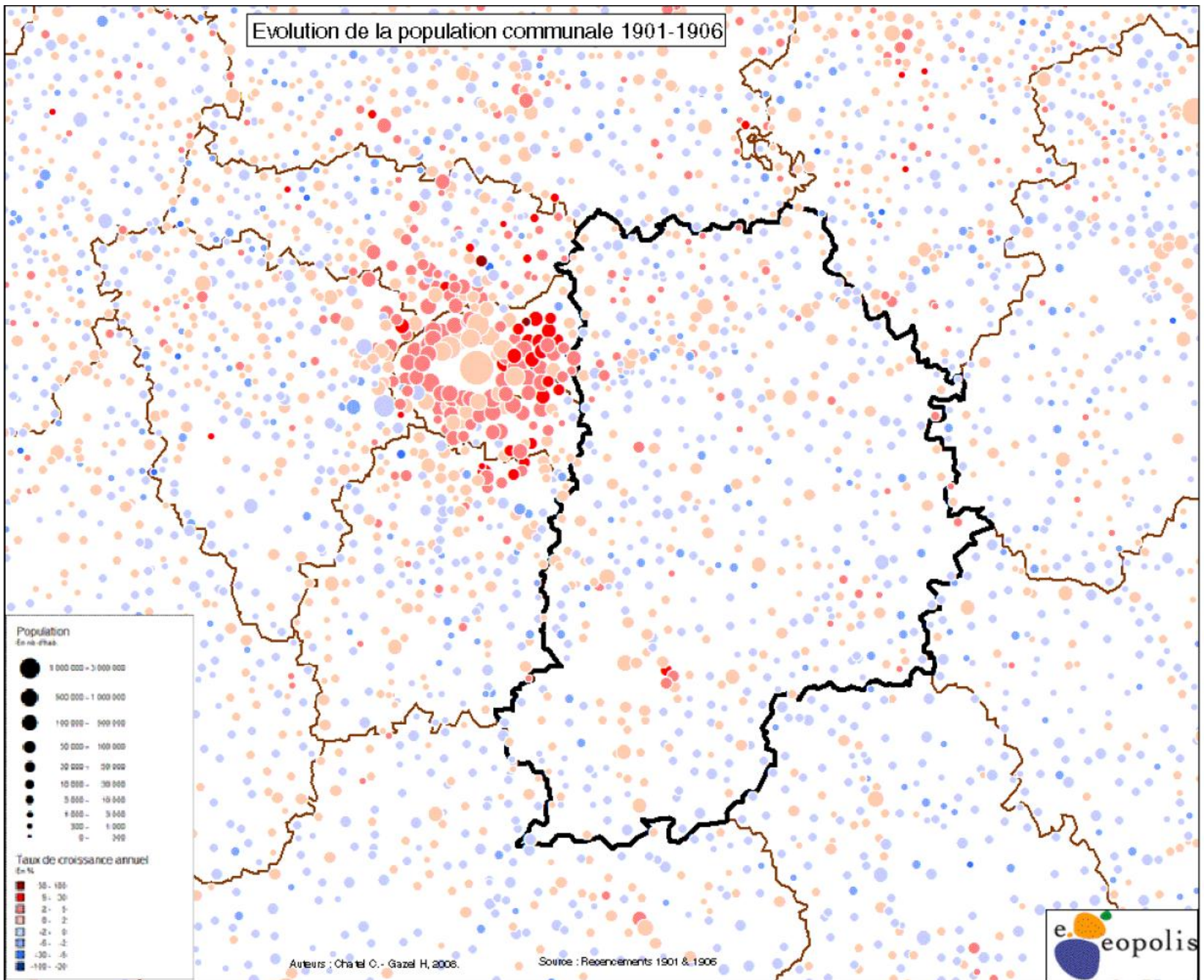


Auteurs : Chatelet C. - Gazel H., 2008.

Source : Recensements 1891 & 1896



Evolution de la population communale 1901-1906

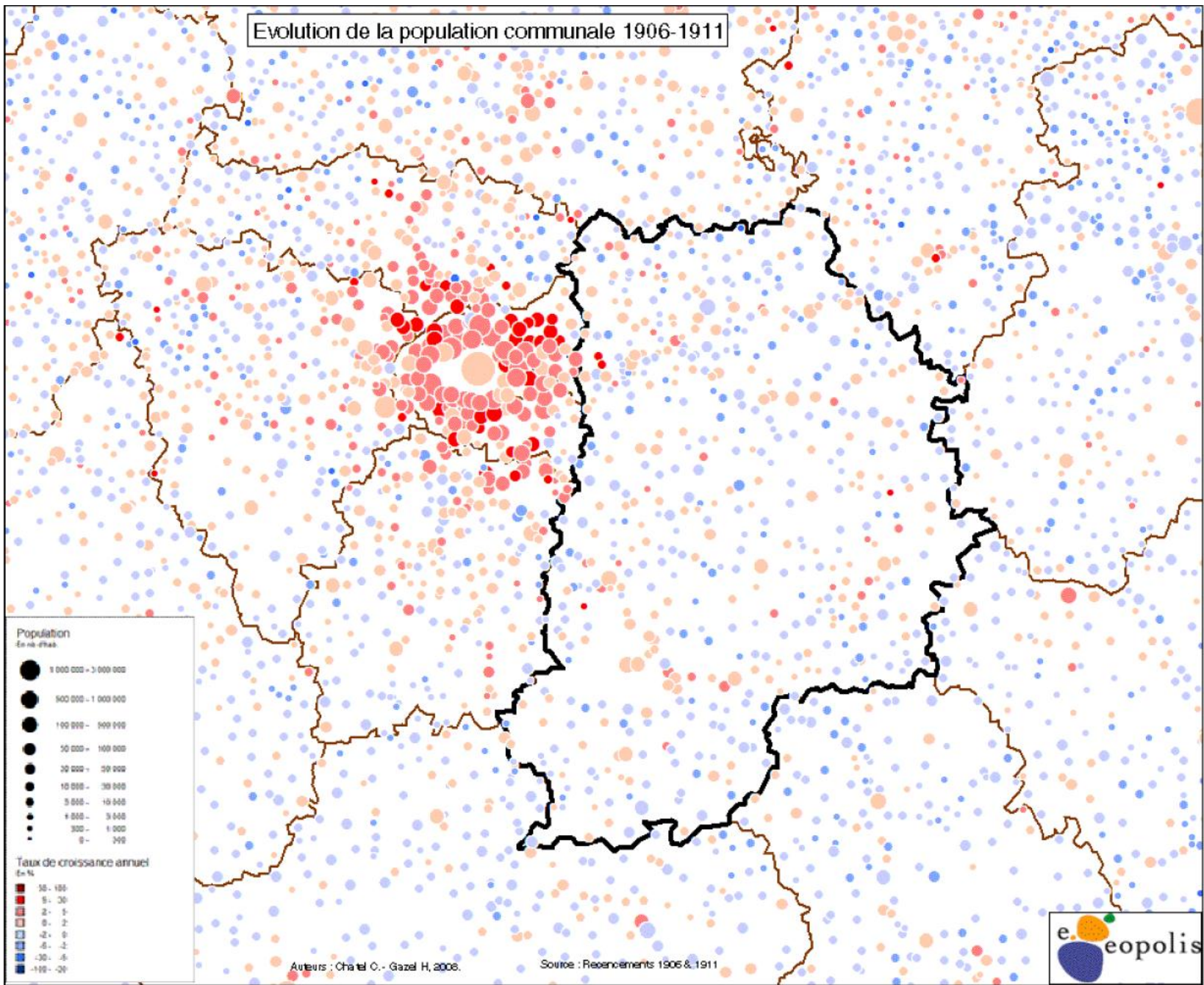


Auteurs : Chatelet C. - Gazel H., 2008.

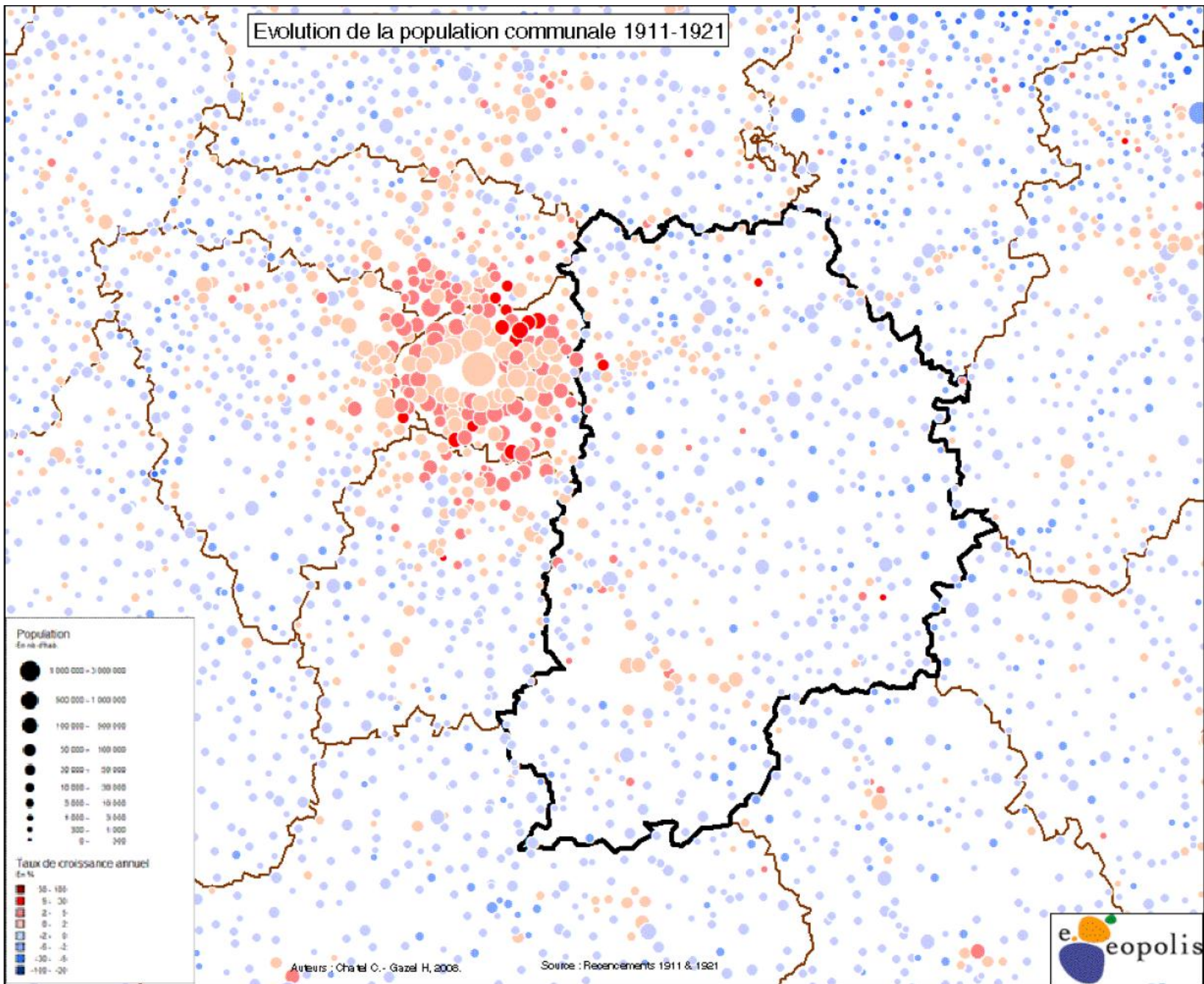
Source : Recensements 1901 & 1906



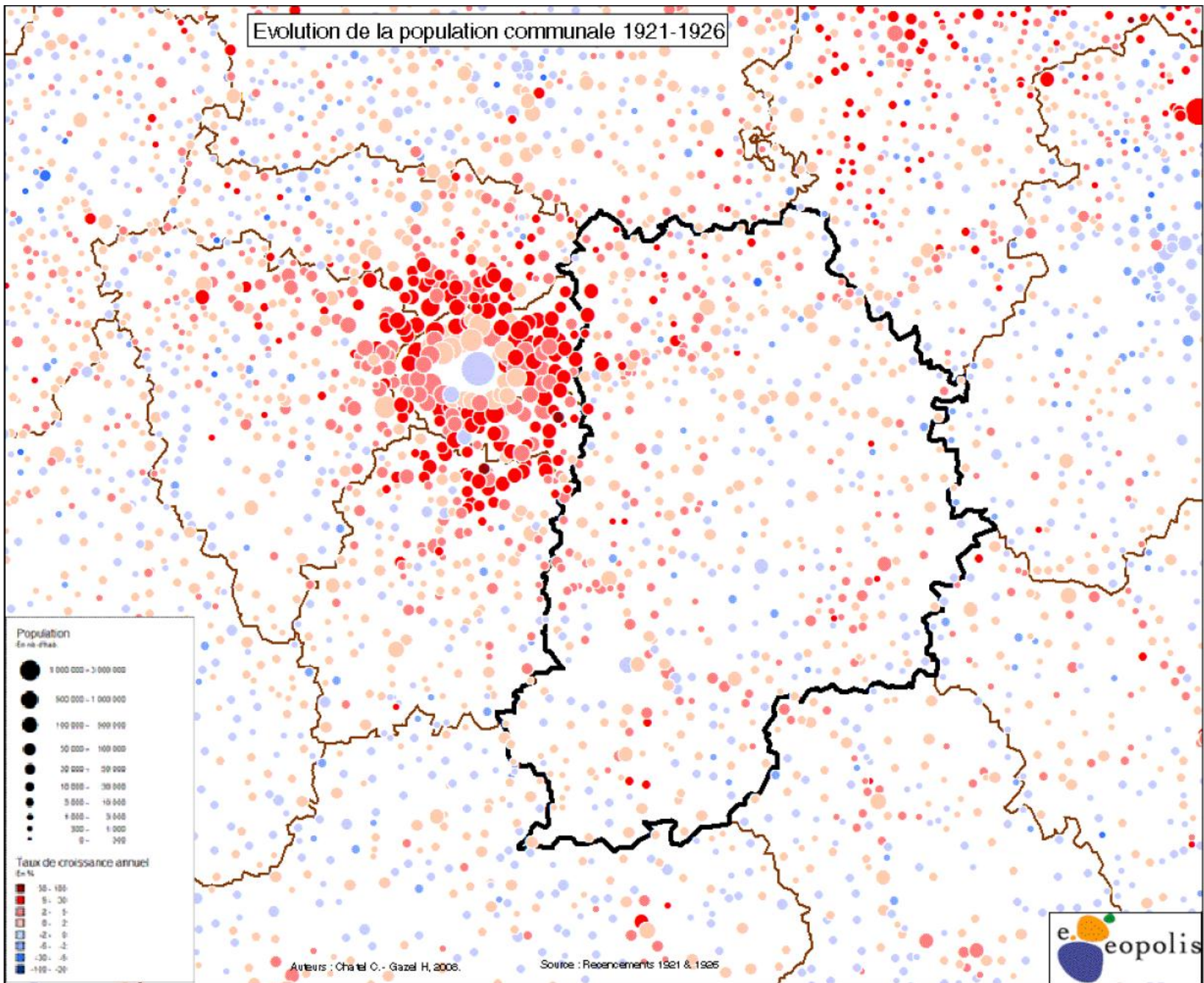
Evolution de la population communale 1906-1911



Evolution de la population communale 1911-1921



Evolution de la population communale 1921-1926

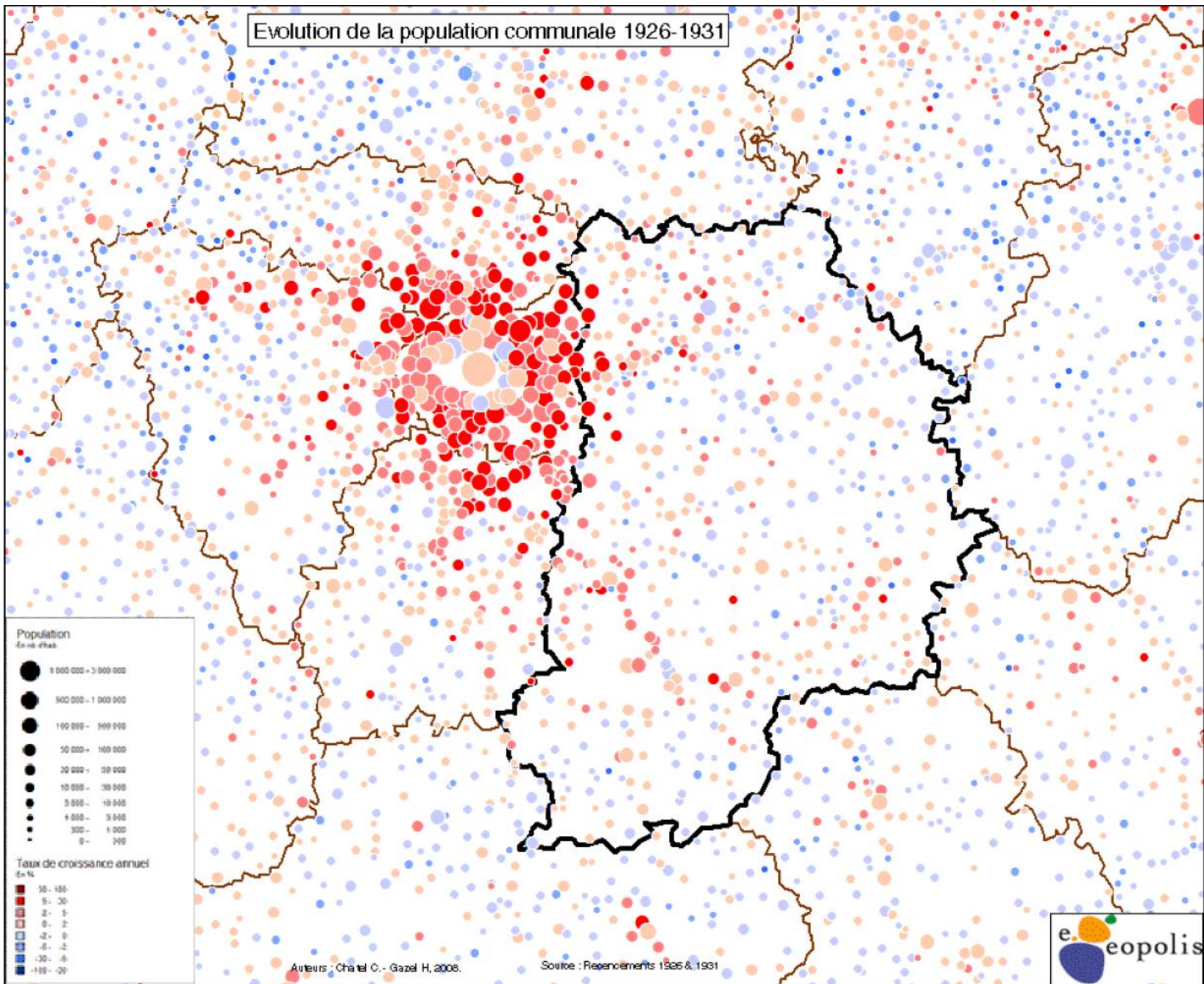


Auteurs : Charrel C. - Gazel H., 2008.

Source : Recensements 1921 & 1926



Evolution de la population communale 1926-1931

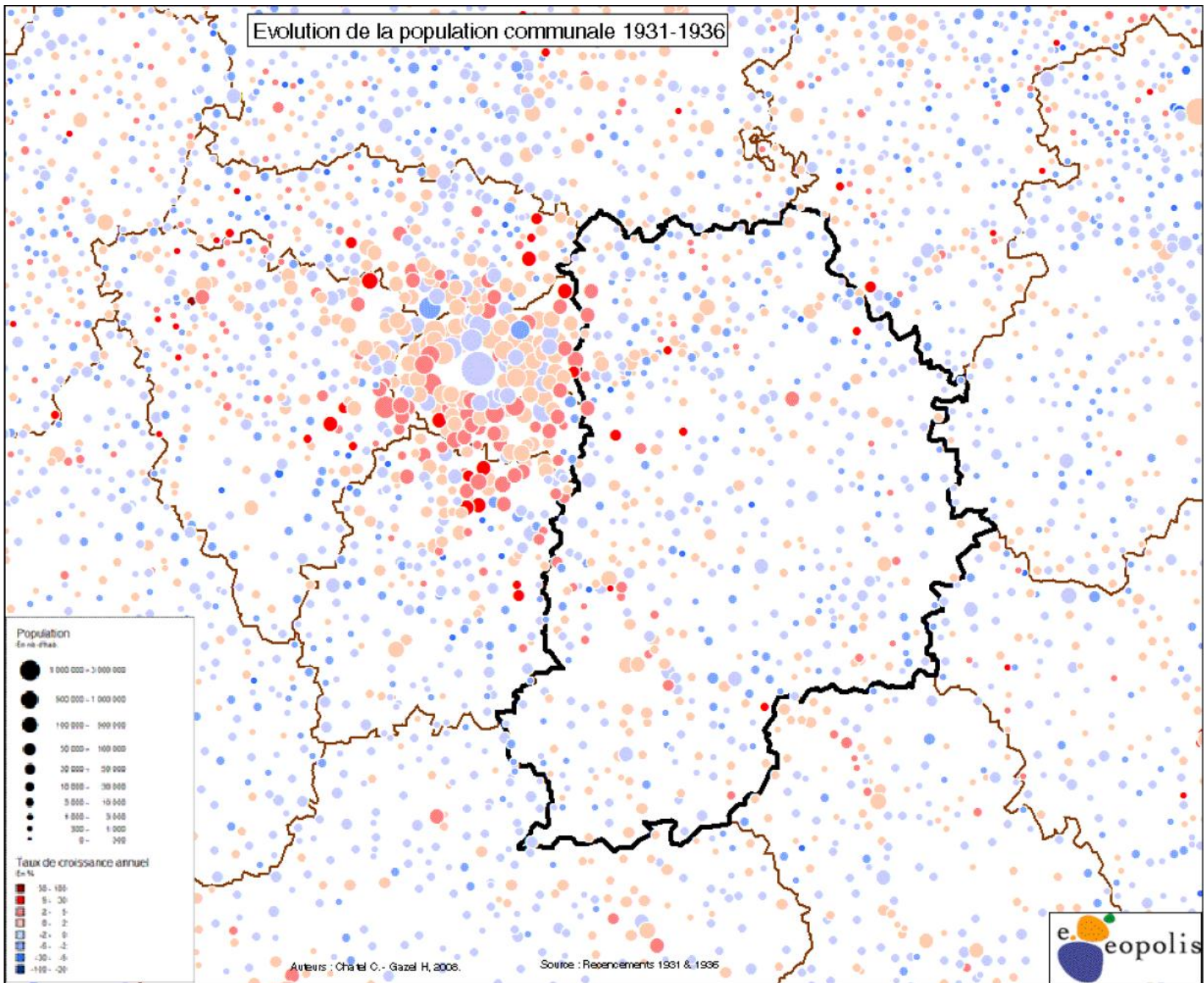


Auteurs : Chatelet C. - Gazel H., 2008.

Source : Recensements 1926 & 1931



Evolution de la population communale 1931-1936

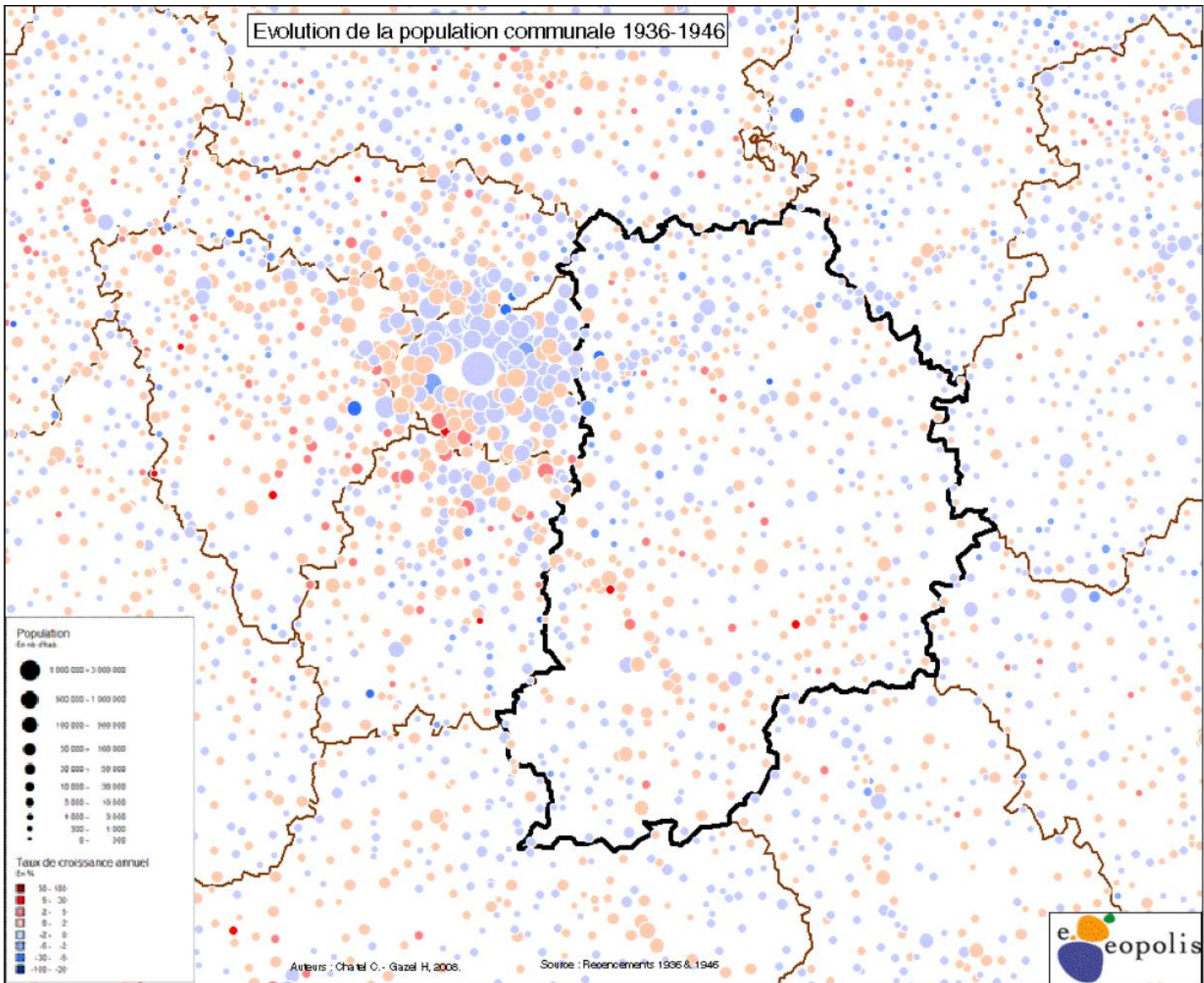


Auteurs : Charrel C. - Gazel H., 2008.

Source : Recensements 1931 & 1936



Evolution de la population communale 1936-1946

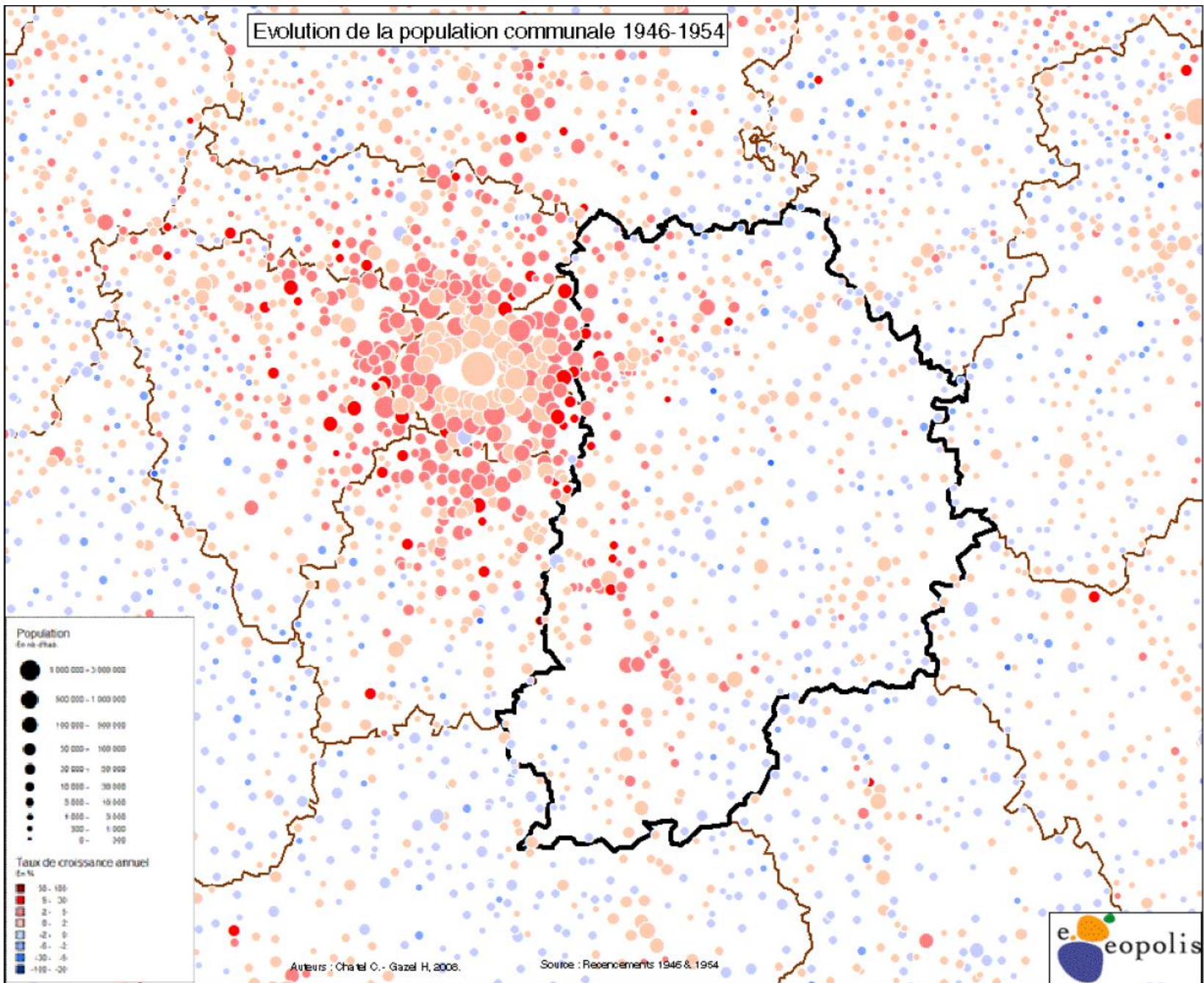


Auteurs : Chatelet C. - Gazel H., 2008.

Source : Recensements 1936 & 1946



Evolution de la population communale 1946-1954

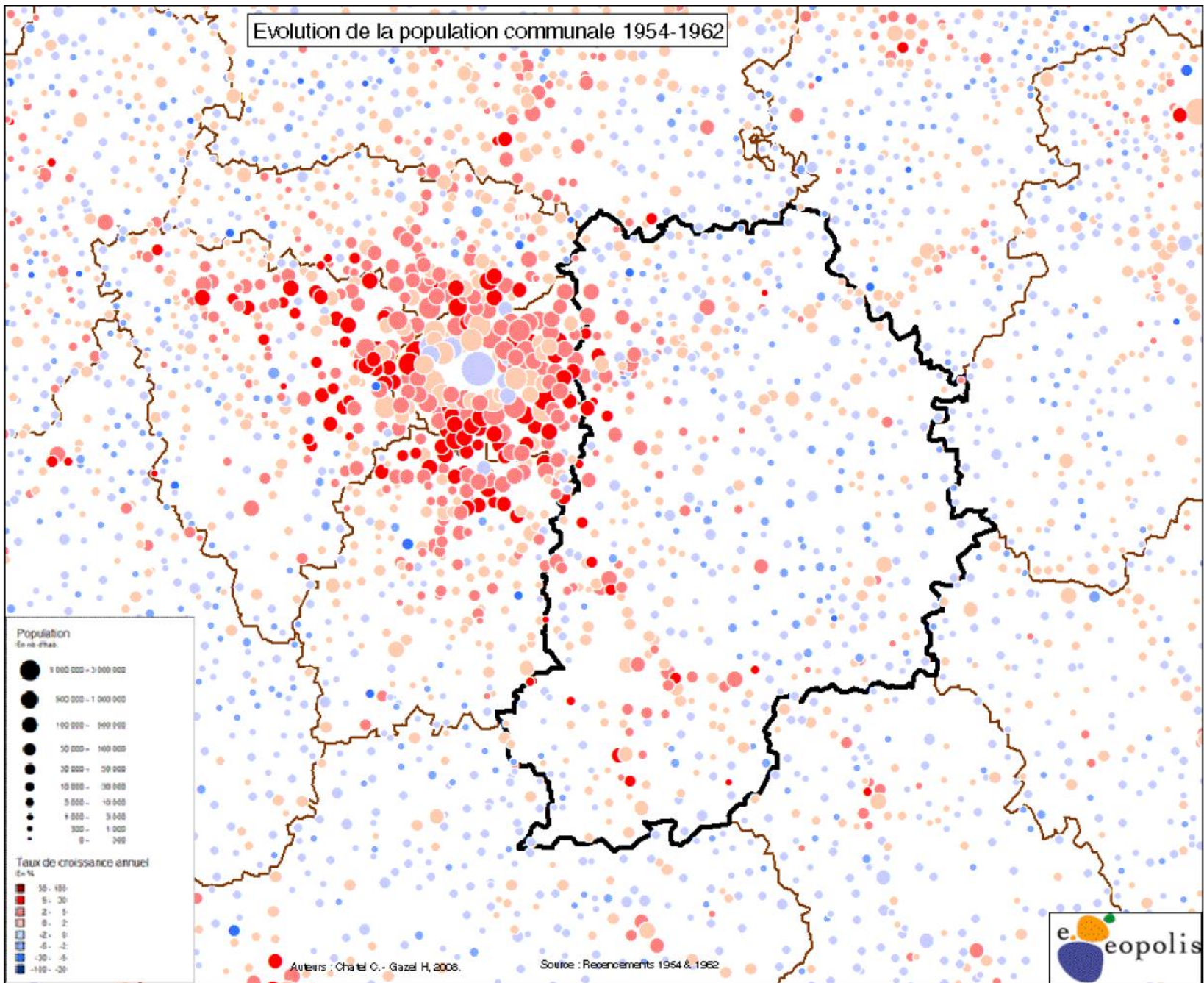


Auteurs : Chatelet C. - Gazel H., 2008.

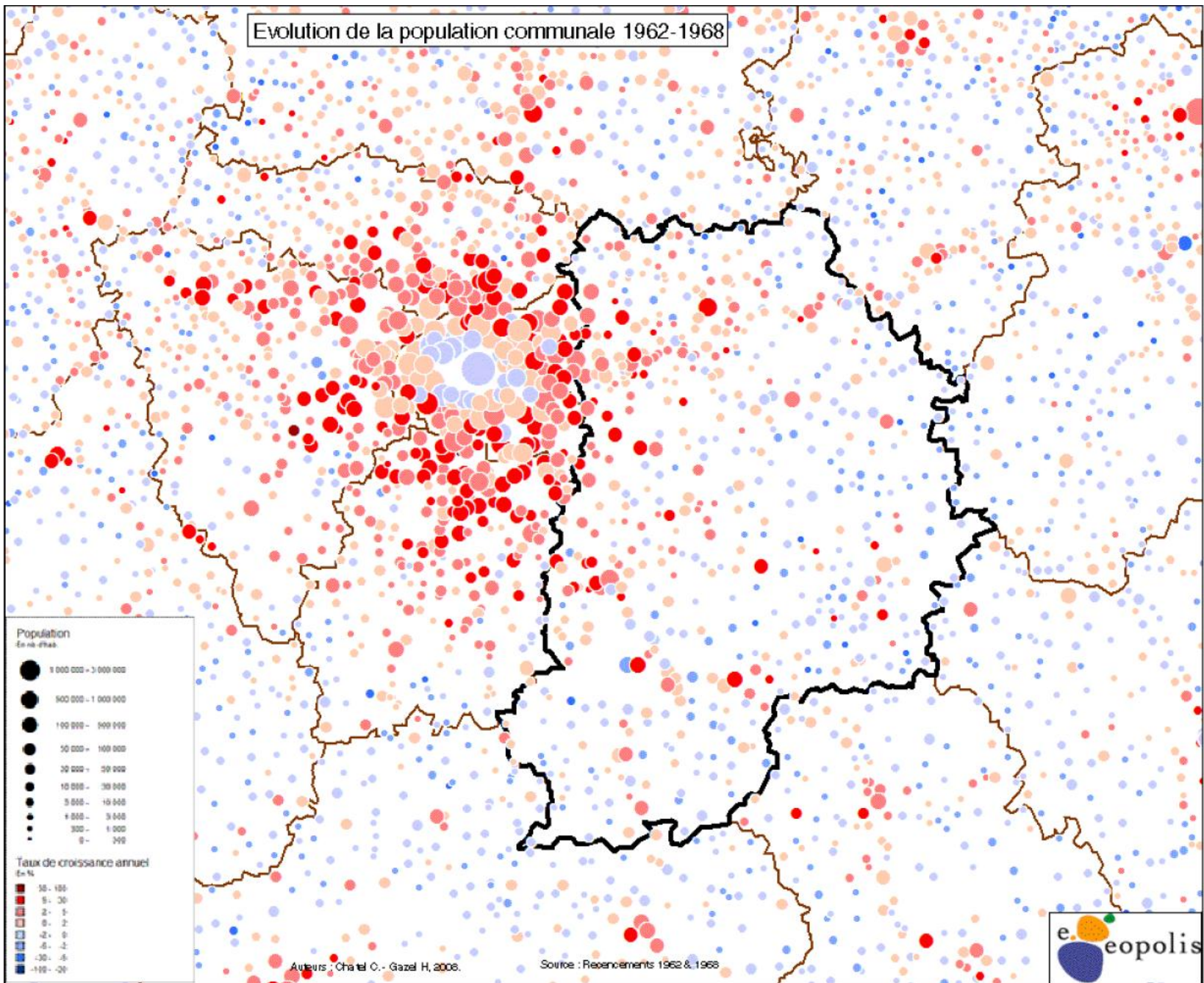
Source : Recensements 1946 & 1954



Evolution de la population communale 1954-1962



Evolution de la population communale 1962-1968

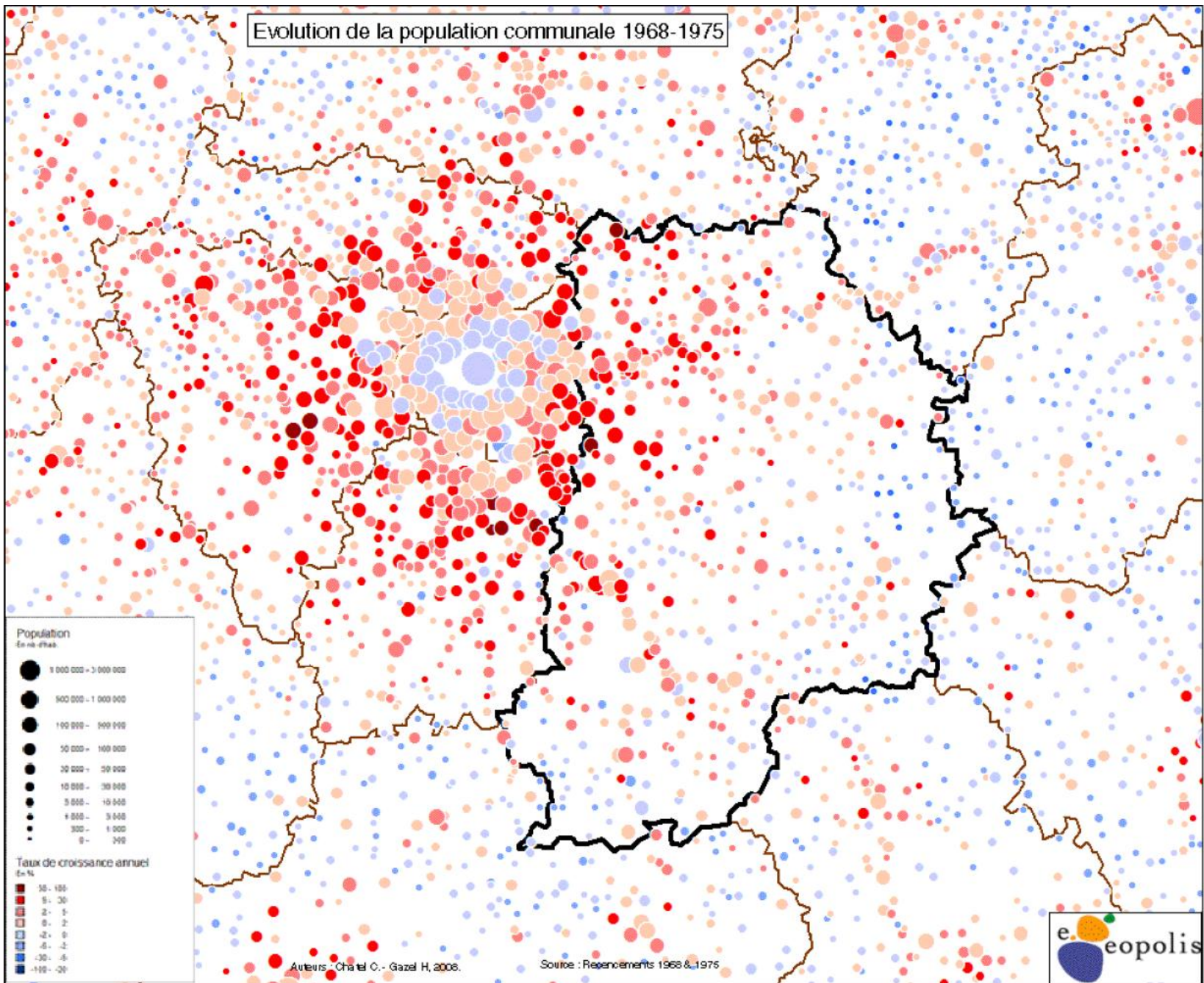


Auteurs : Chatel C. - Gazel H., 2008.

Source : Recensements 1962 & 1968



Evolution de la population communale 1968-1975

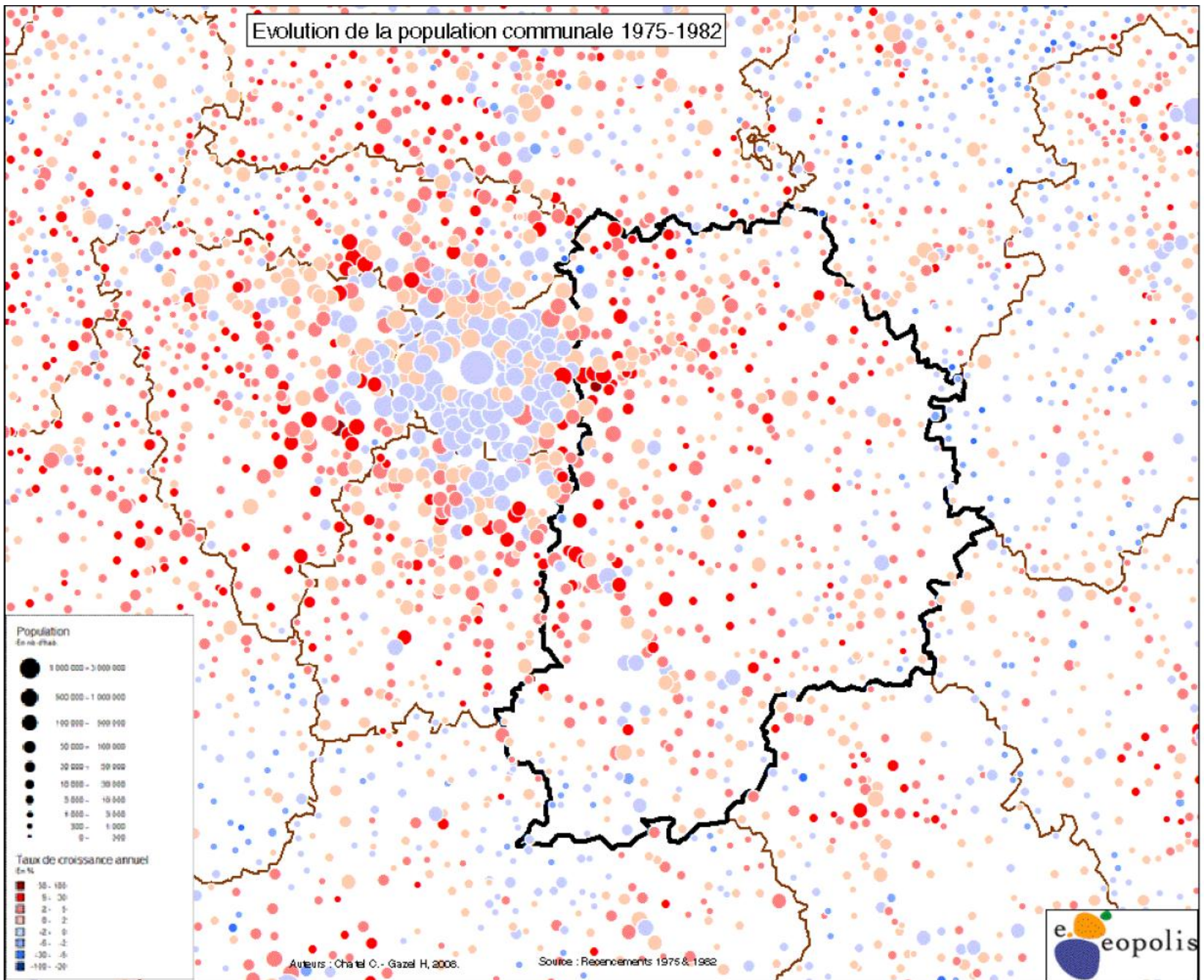


Auteurs : Chatelet C. - Gazel H., 2008.

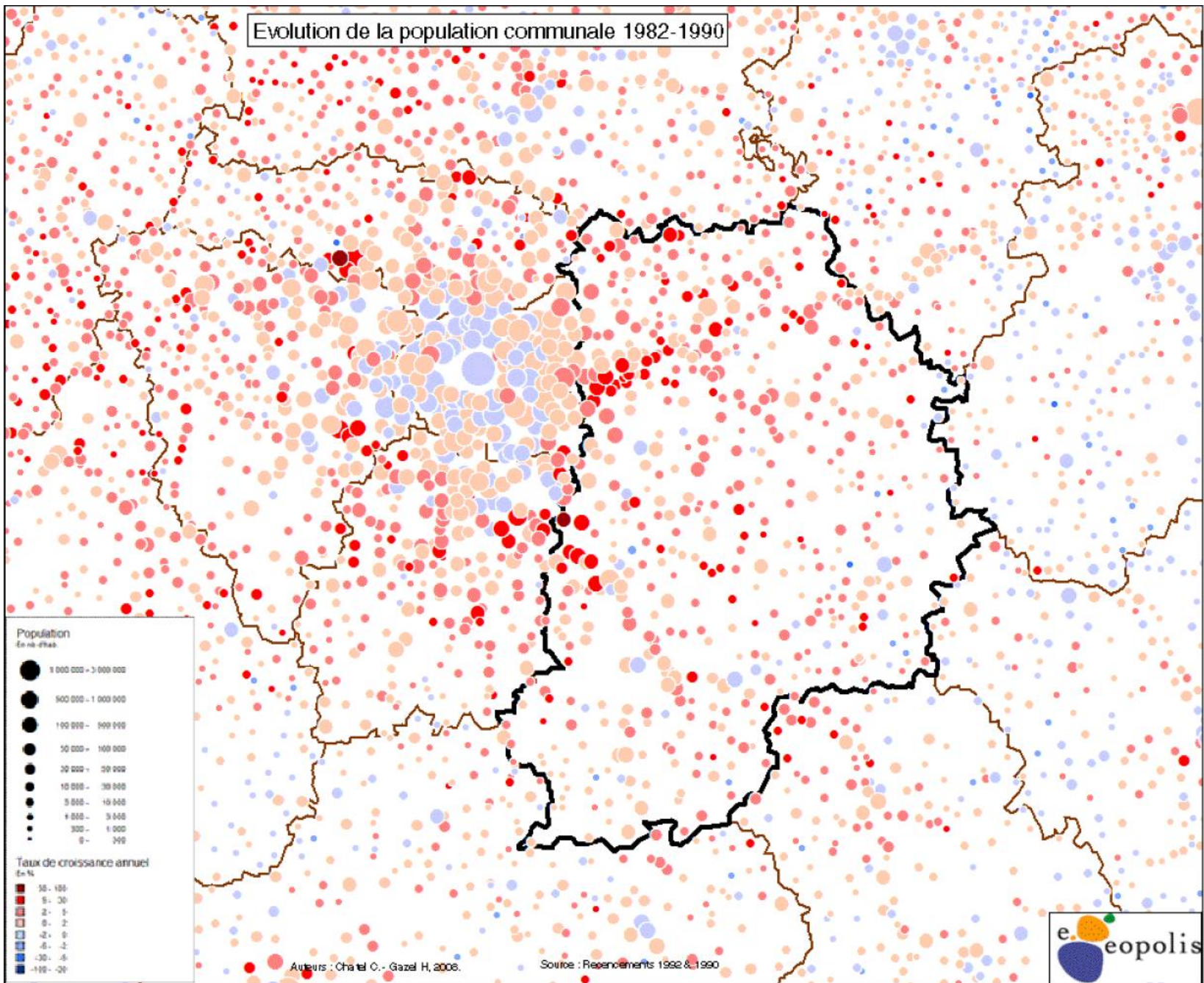
Source : Recensements 1968 & 1975



Evolution de la population communale 1975-1982



Evolution de la population communale 1982-1990

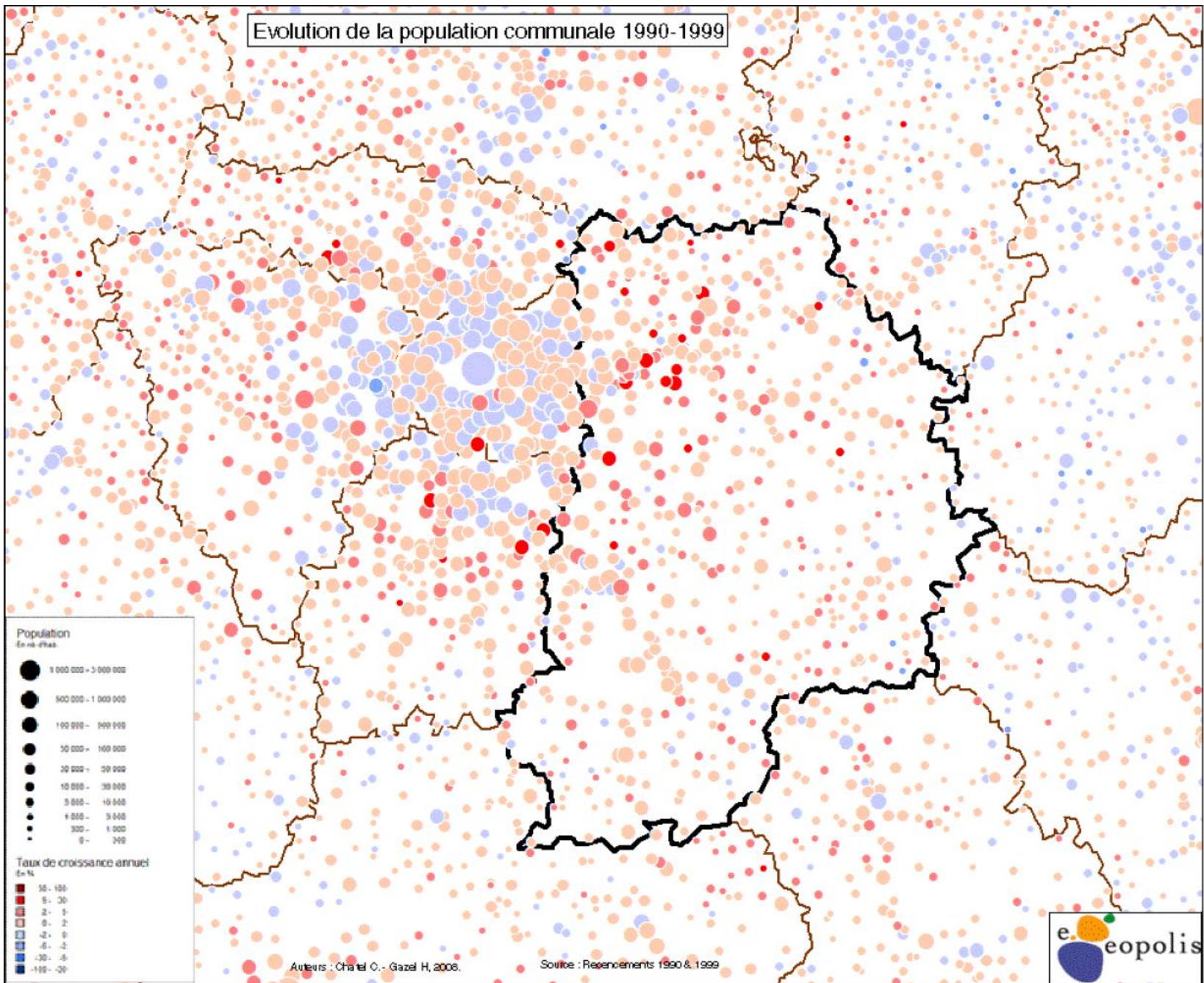


Auteurs : Chatelet C. - Gazel H., 2008.

Source : Recensements 1992 & 1990



Evolution de la population communale 1990-1999

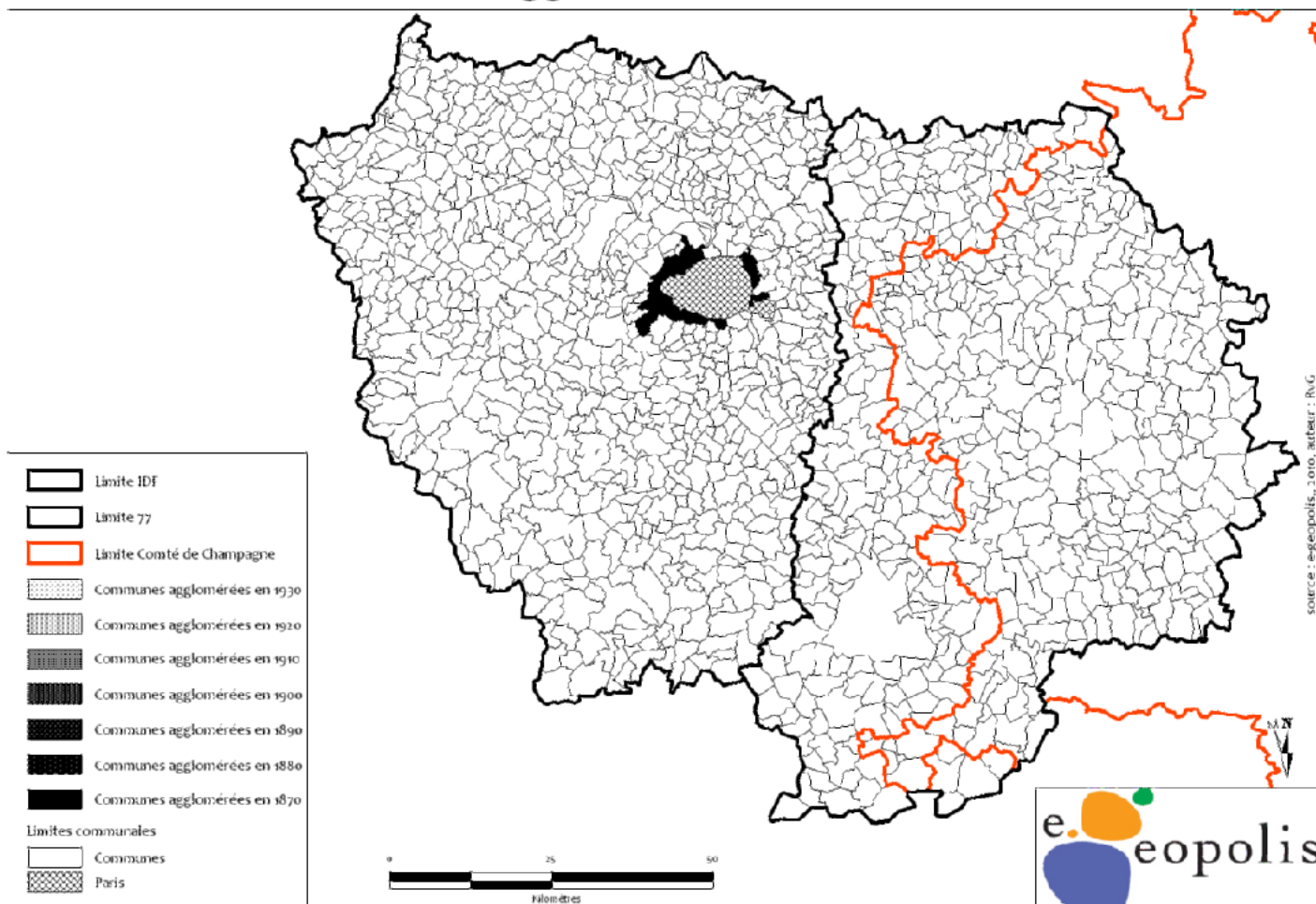


Auteurs : Charrel C. - Gazel H., 2006.

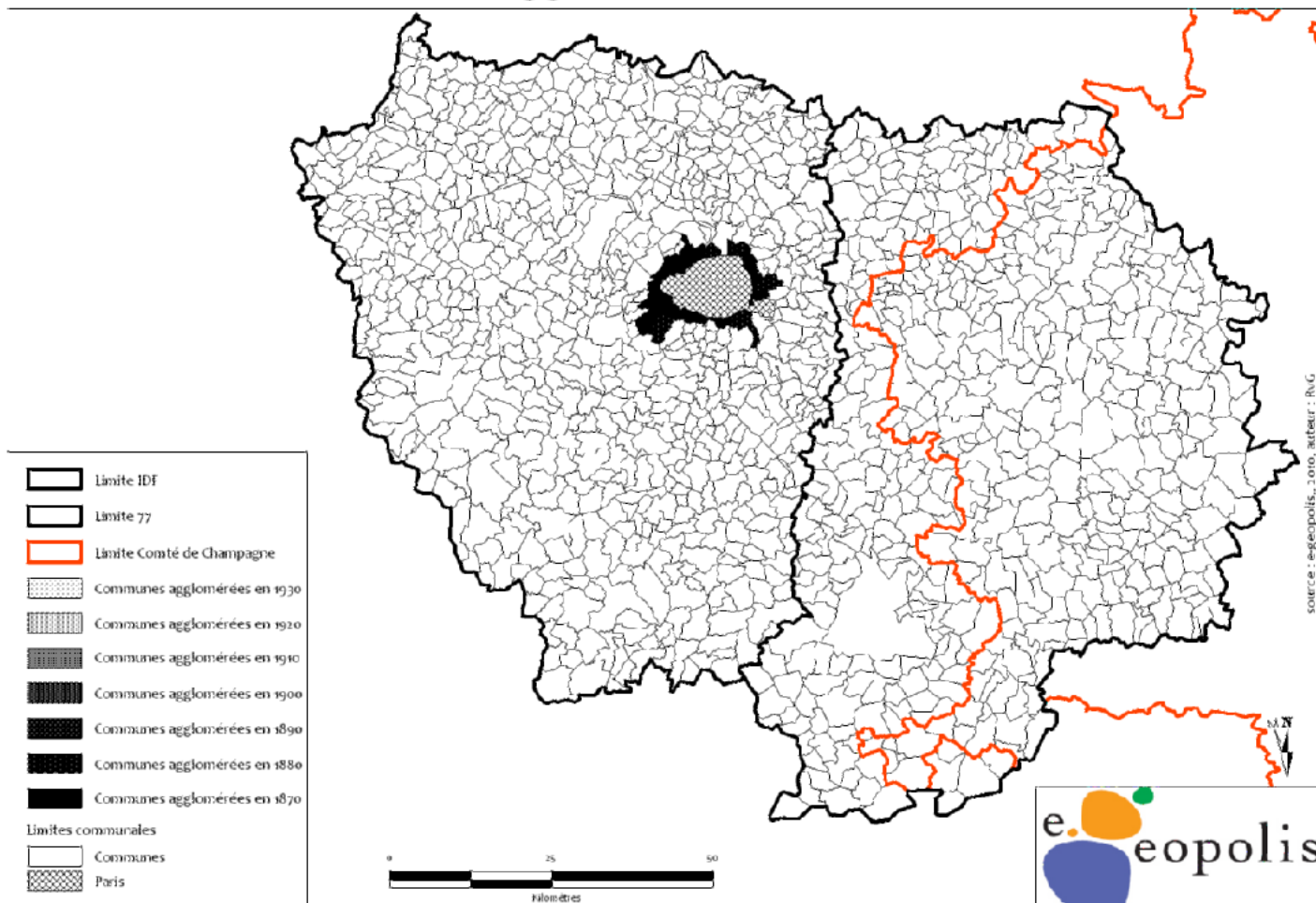
Source : Recensements 1990 & 1999



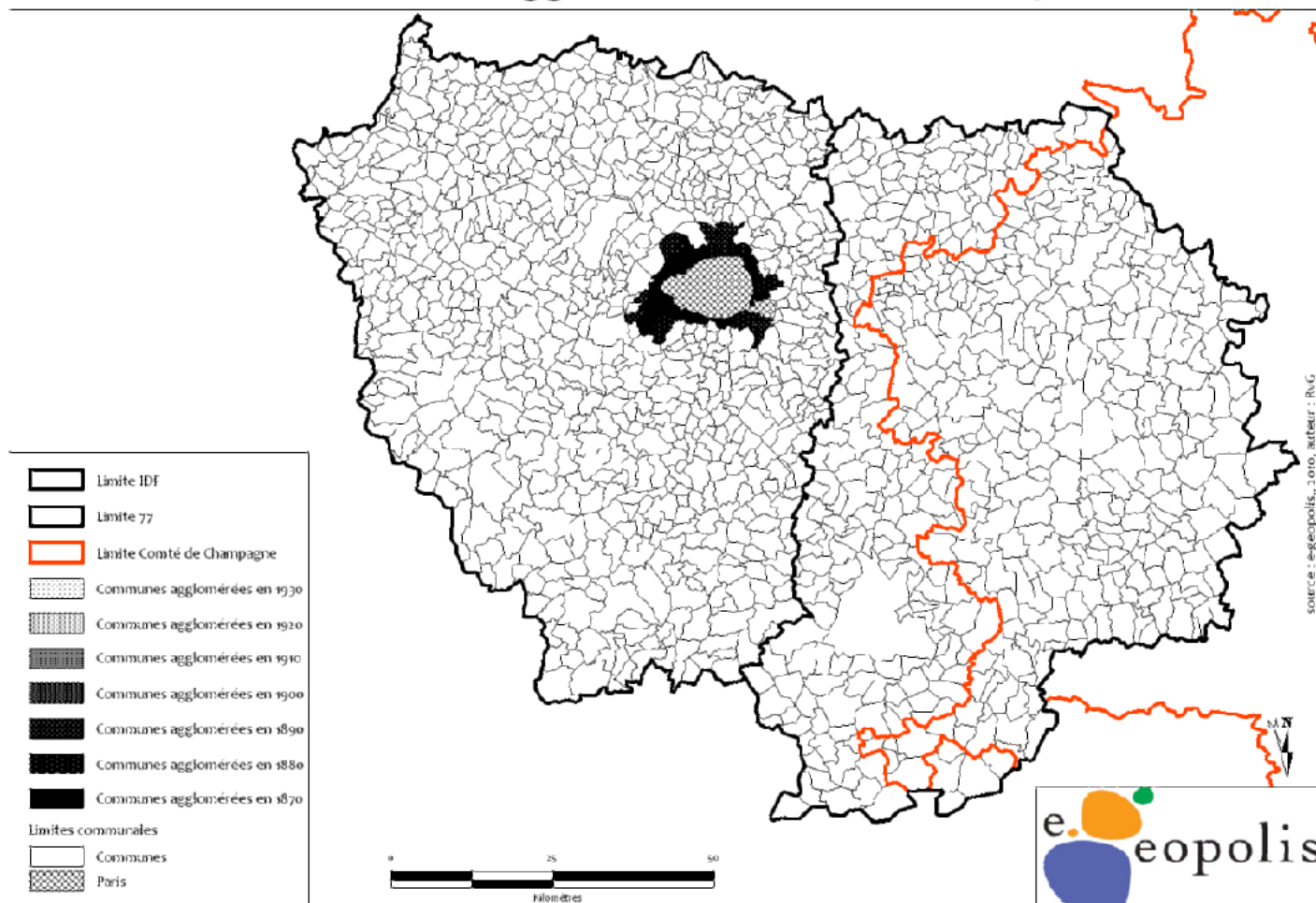
Les communes de l'agglomération de Paris en 1870



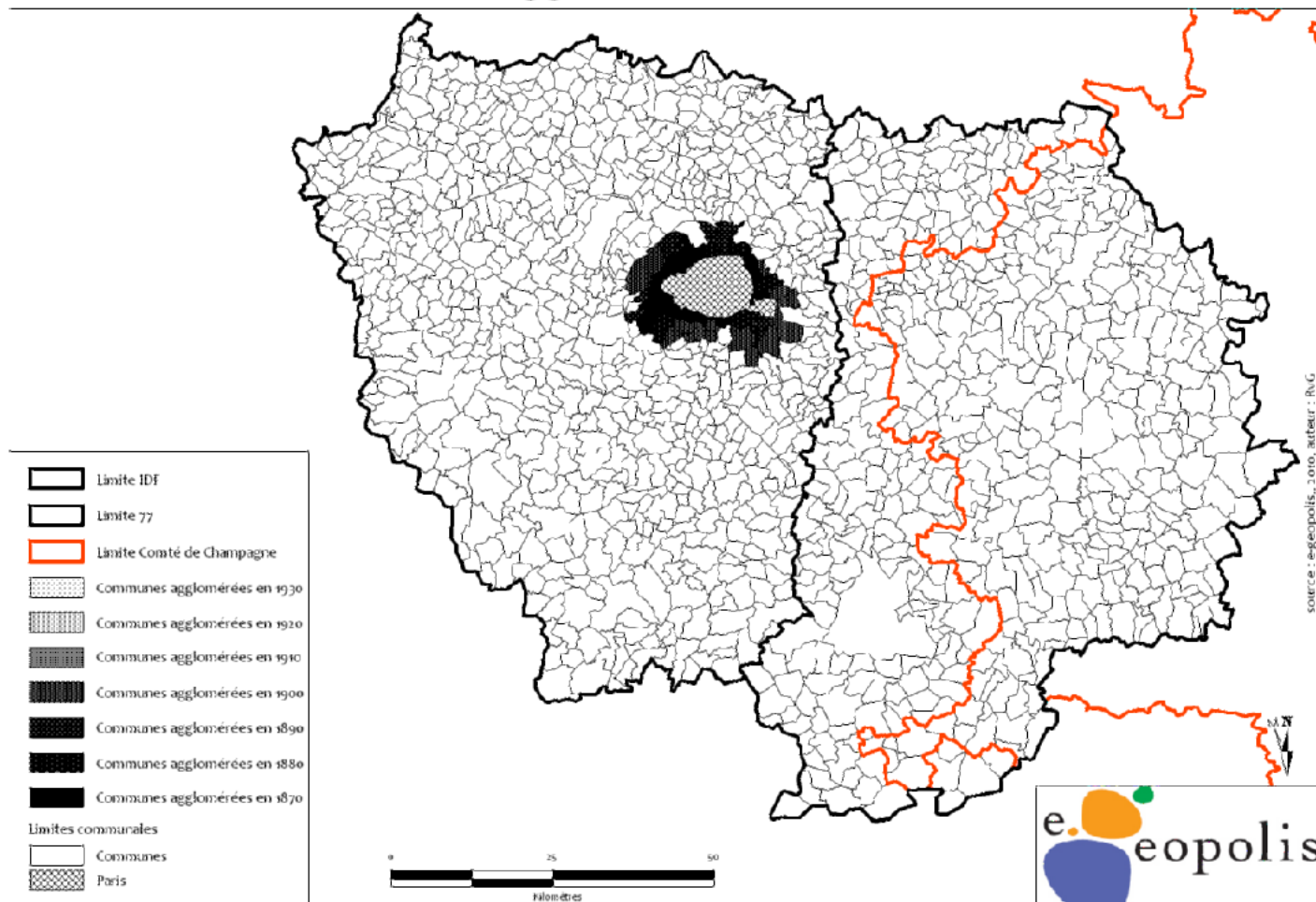
Les communes de l'agglomération de Paris en 1880



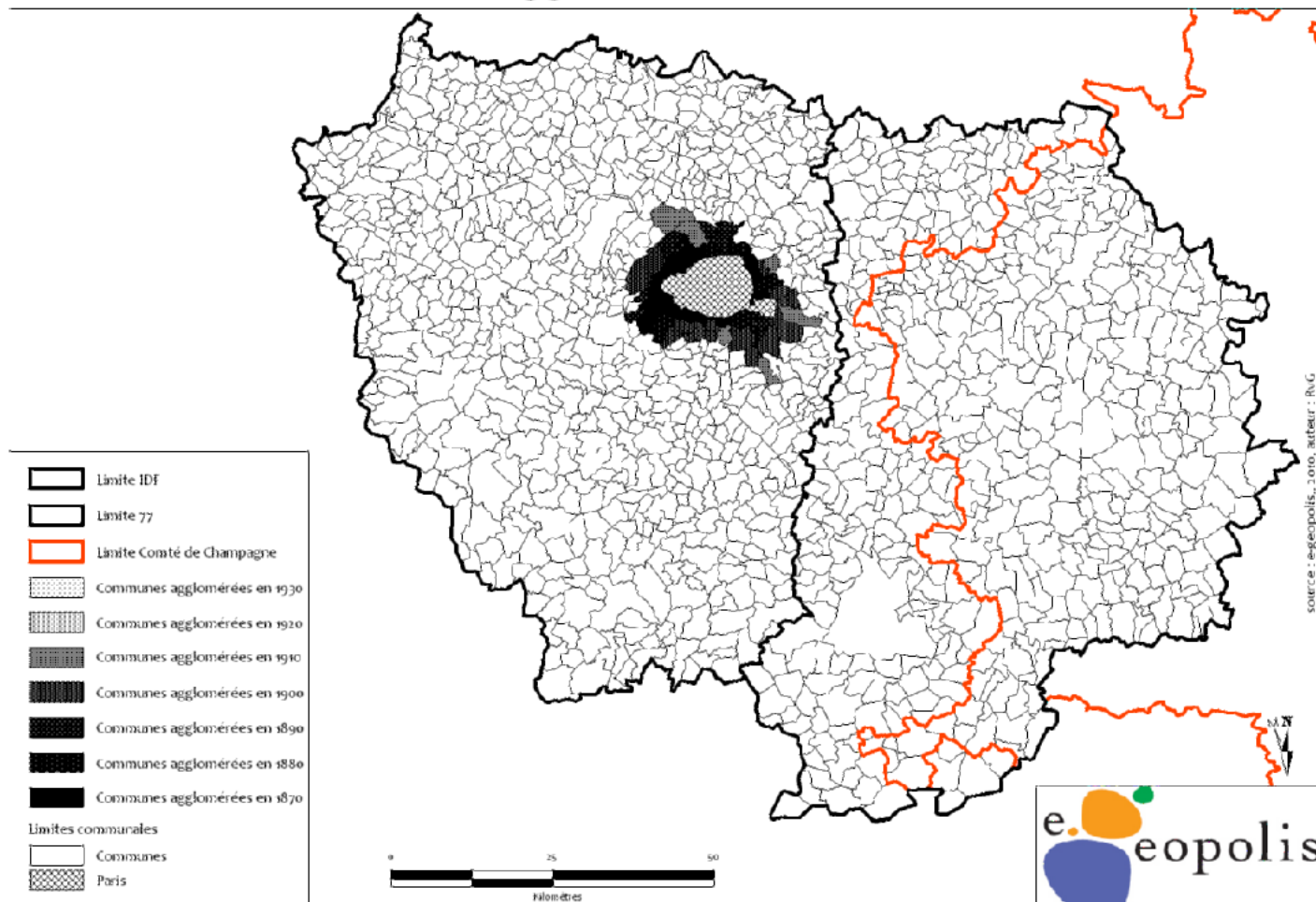
Les communes de l'agglomération de Paris en 1890



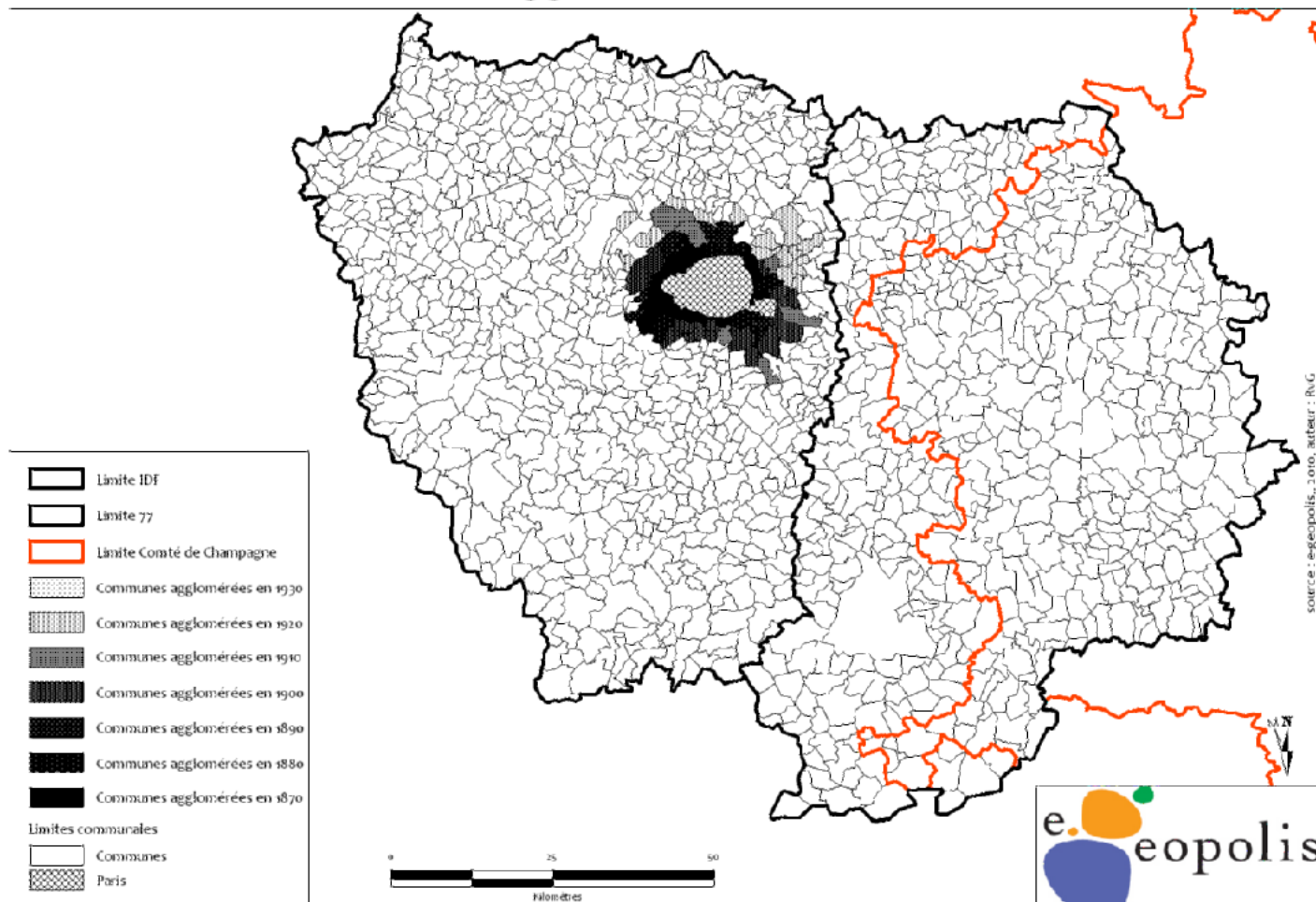
Les communes de l'agglomération de Paris en 1900



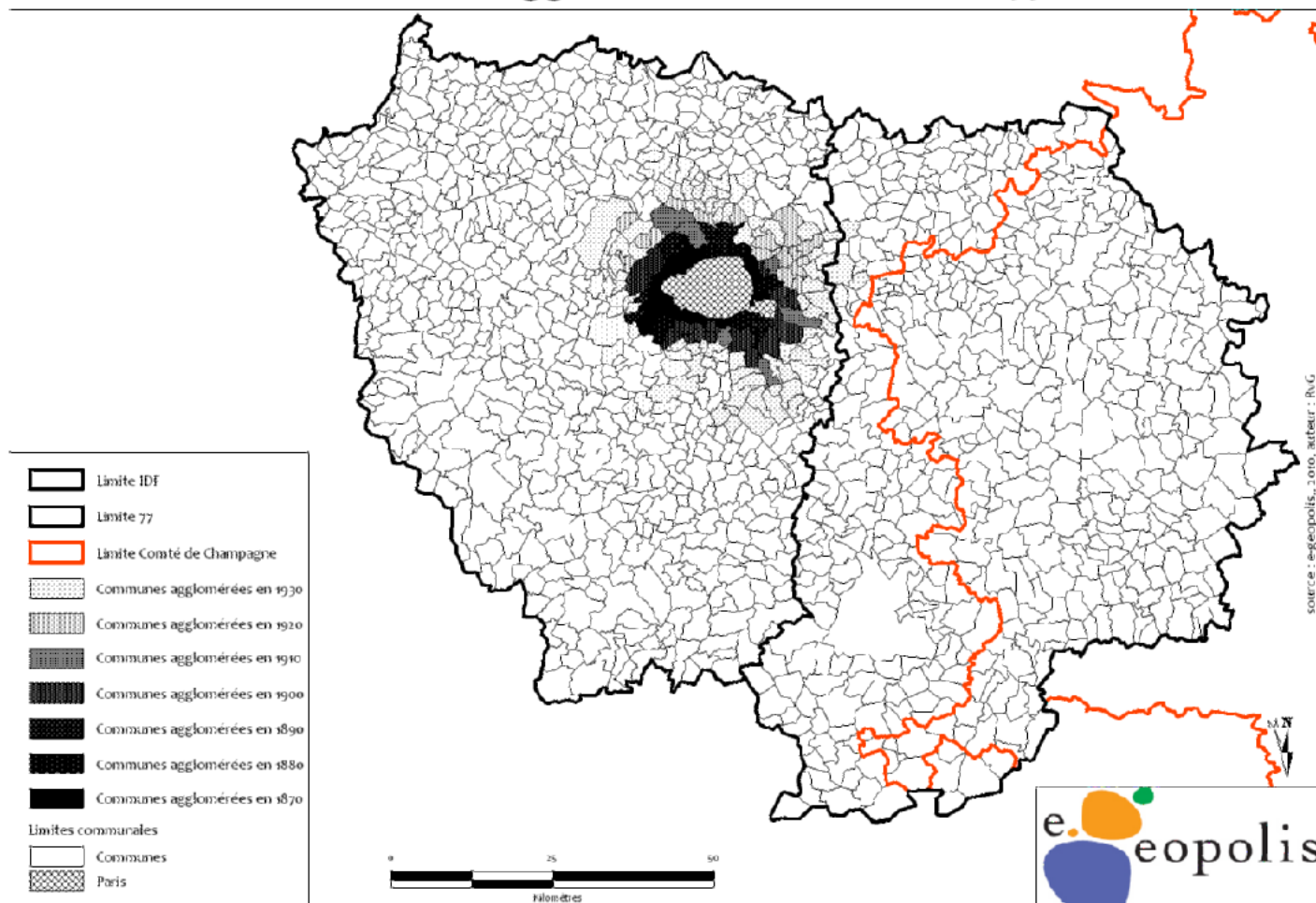
Les communes de l'agglomération de Paris en 1910



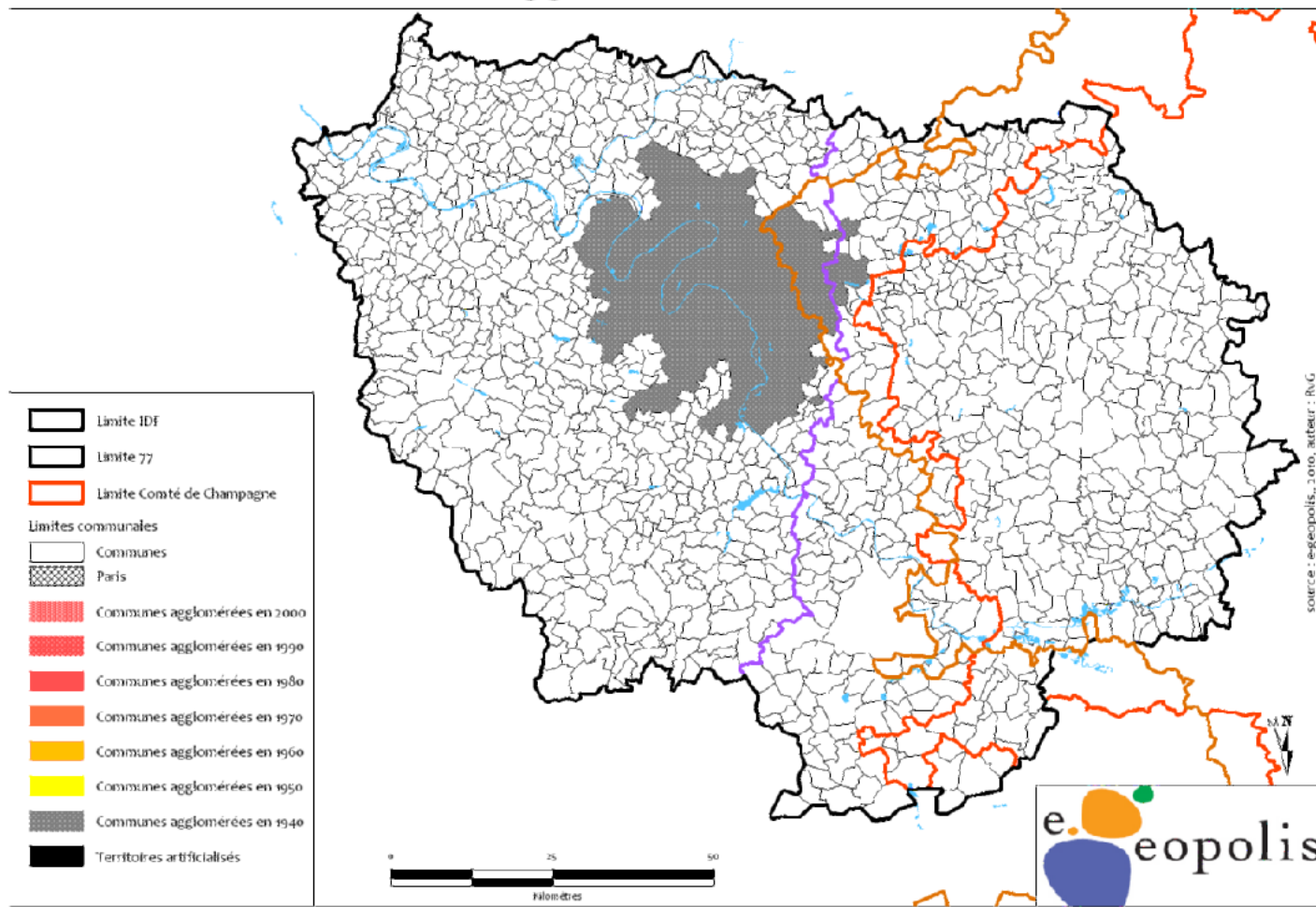
Les communes de l'agglomération de Paris en 1920



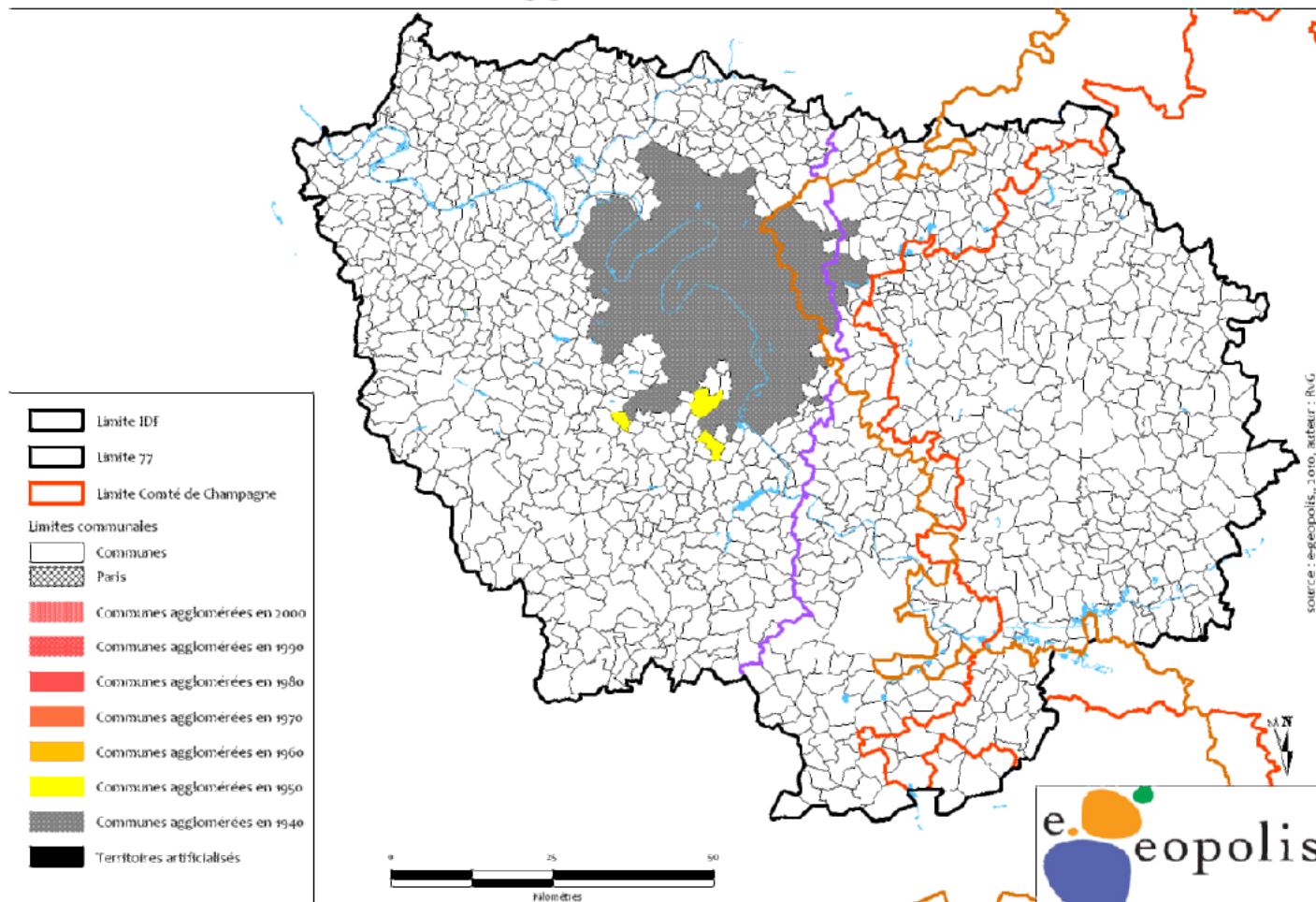
Les communes de l'agglomération de Paris en 1930-40



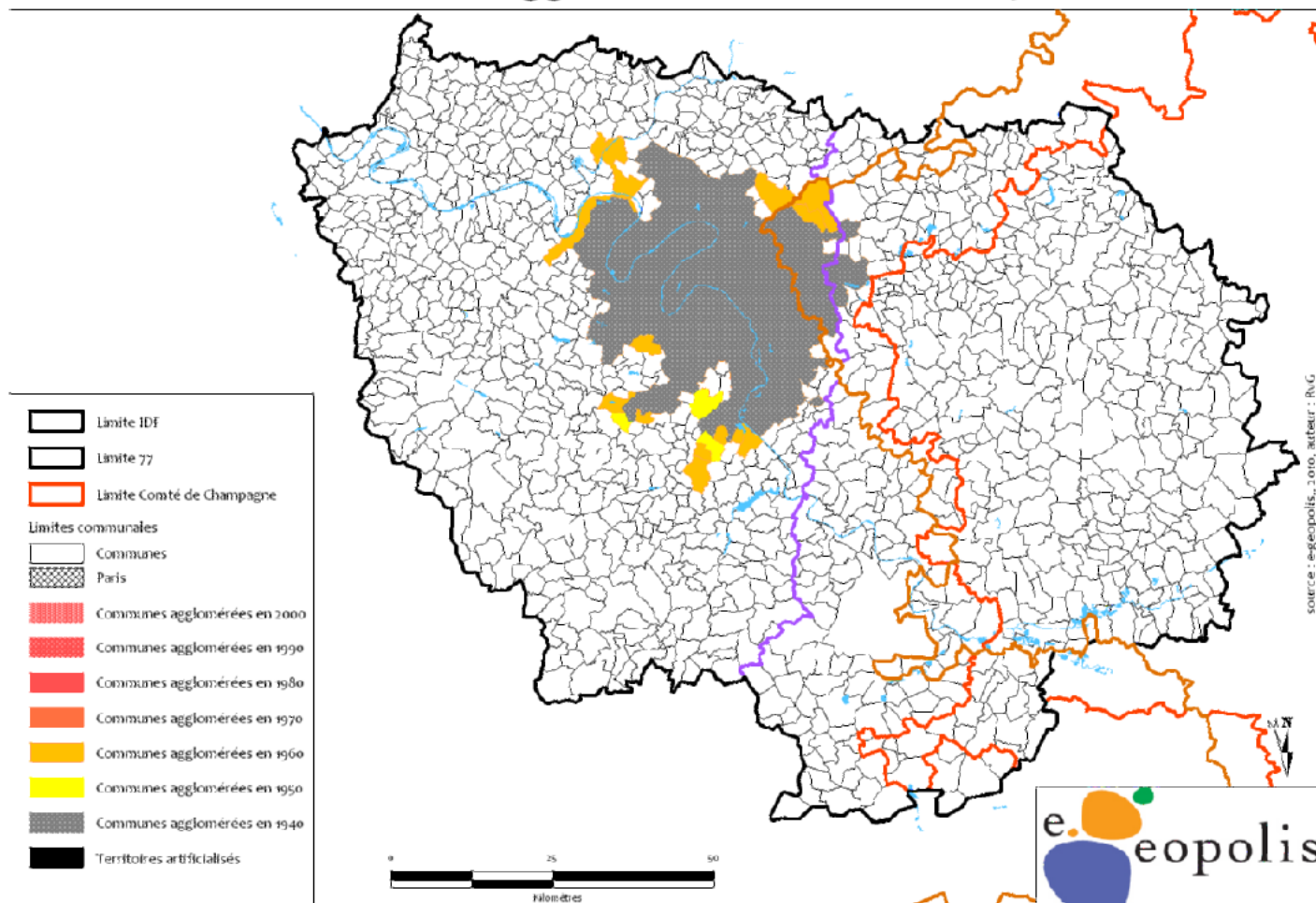
Les communes de l'agglomération de Paris en 1940



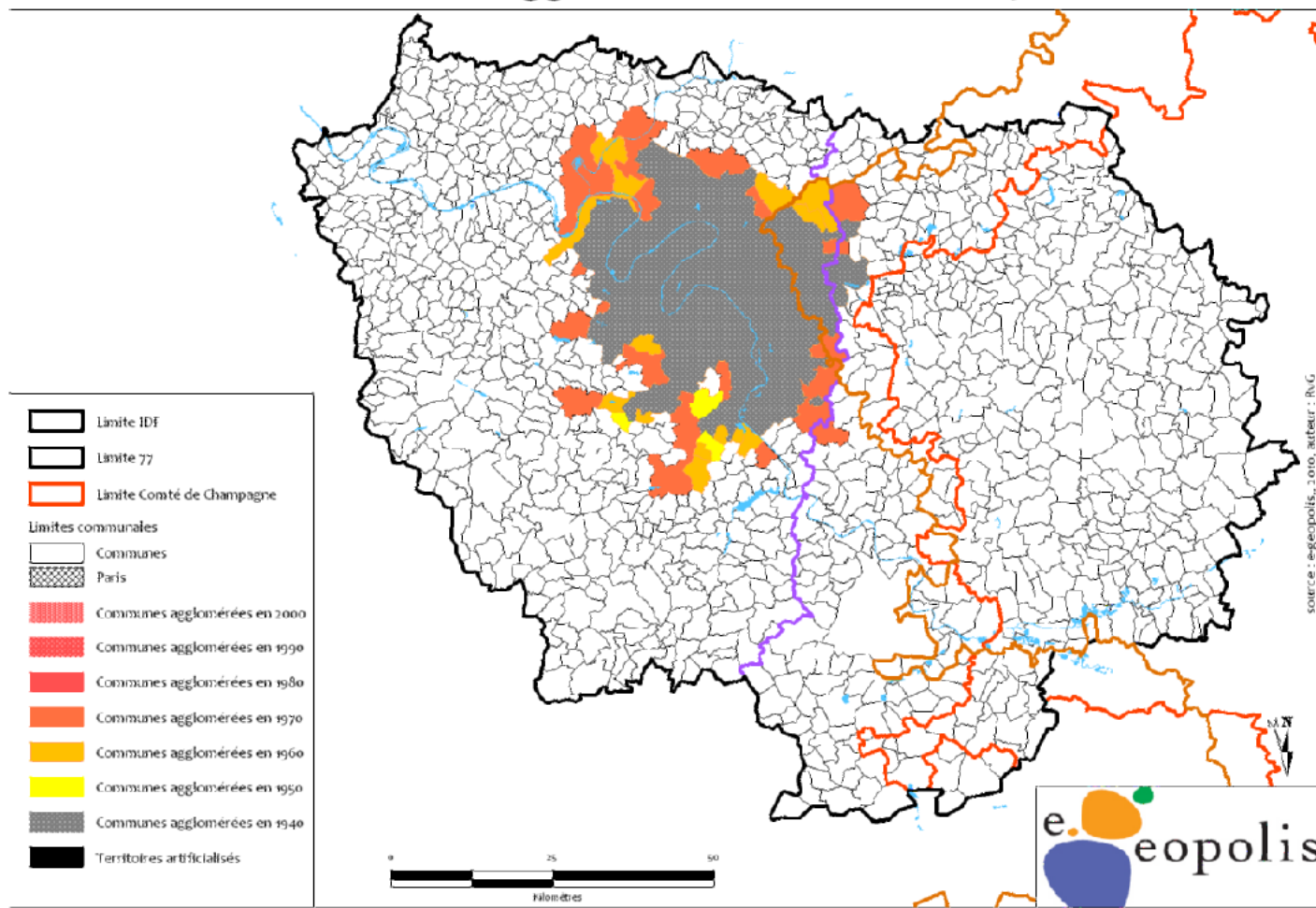
Les communes de l'agglomération de Paris en 1950



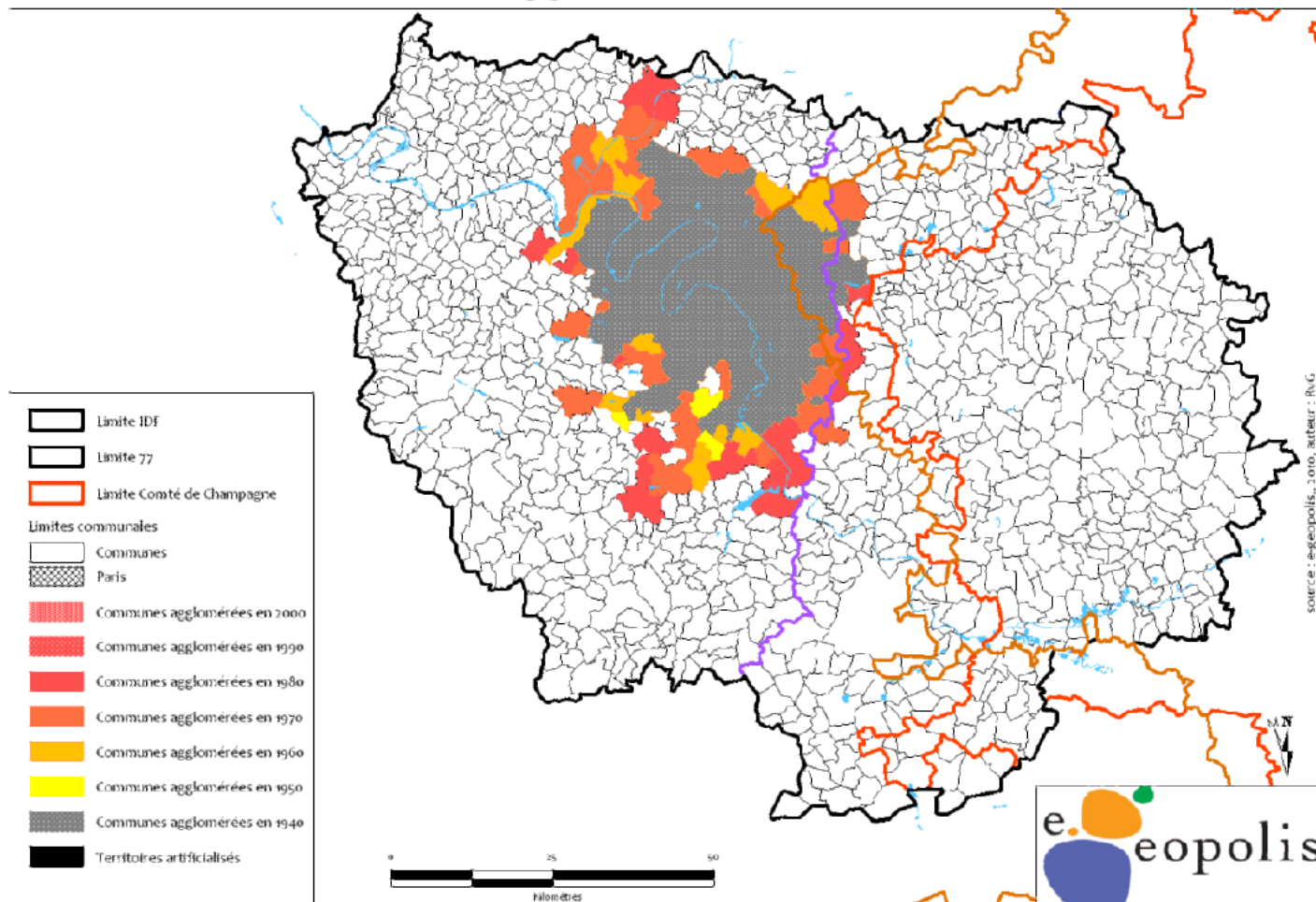
Les communes de l'agglomération de Paris en 1960



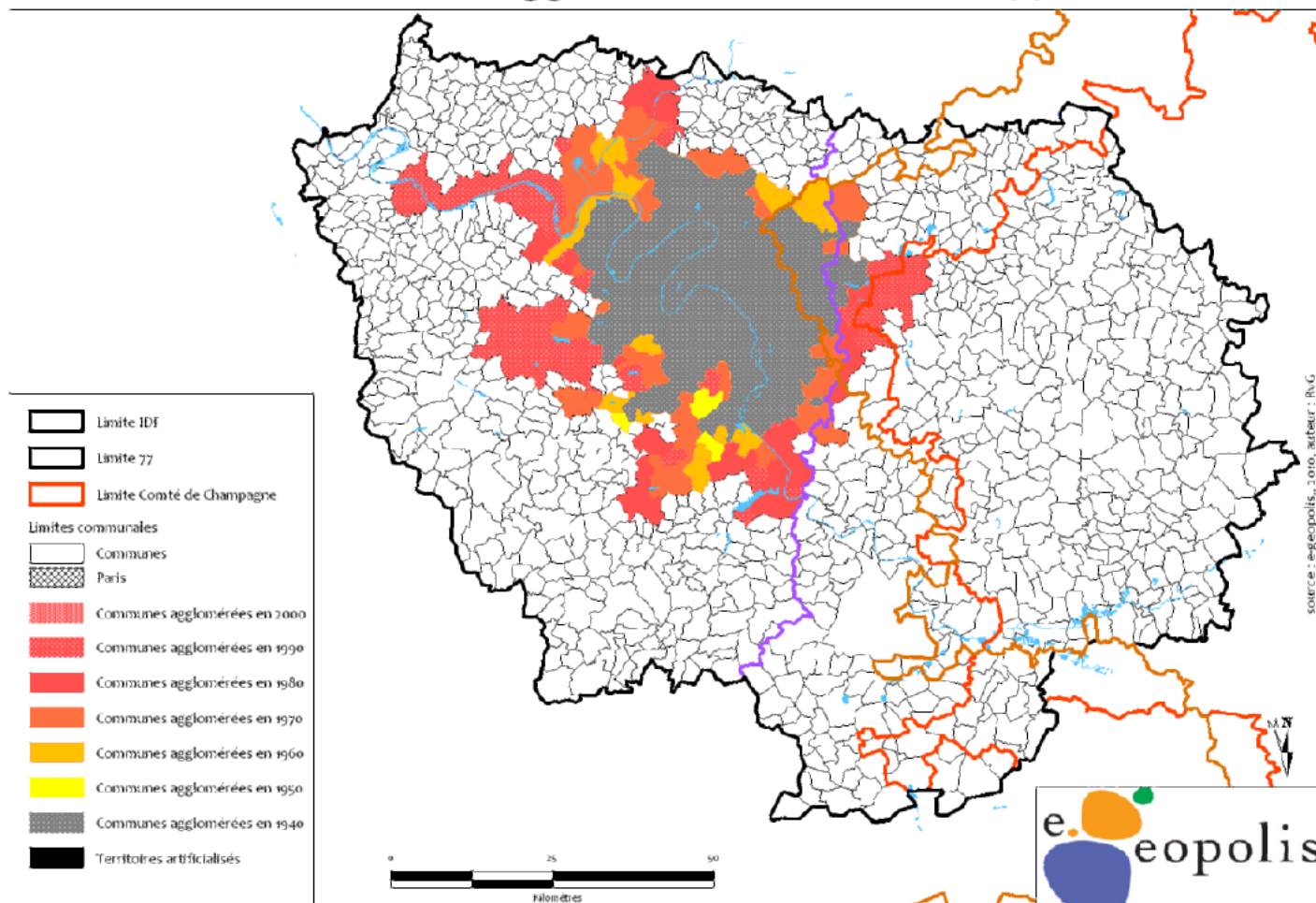
Les communes de l'agglomération de Paris en 1970



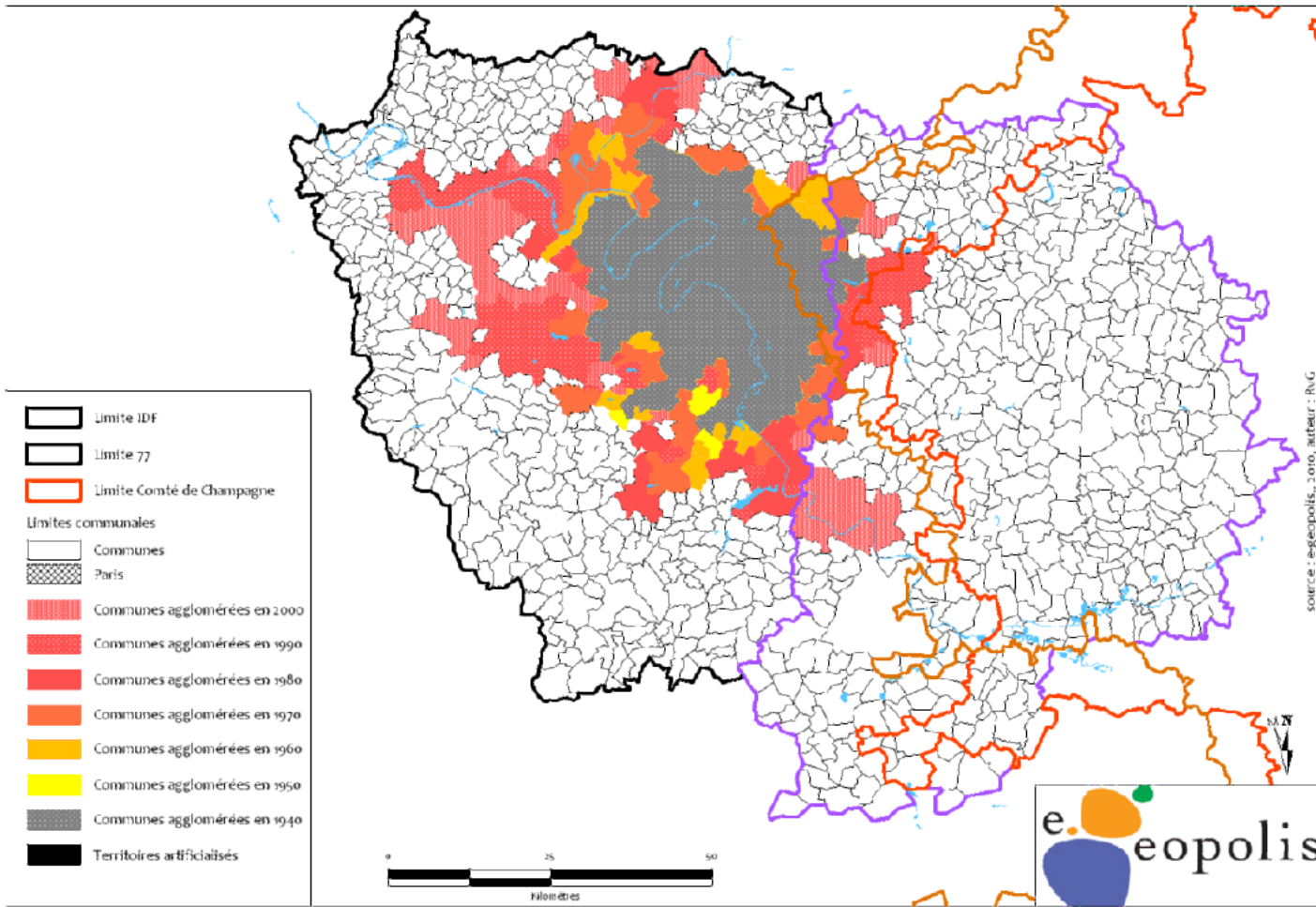
Les communes de l'agglomération de Paris en 1980



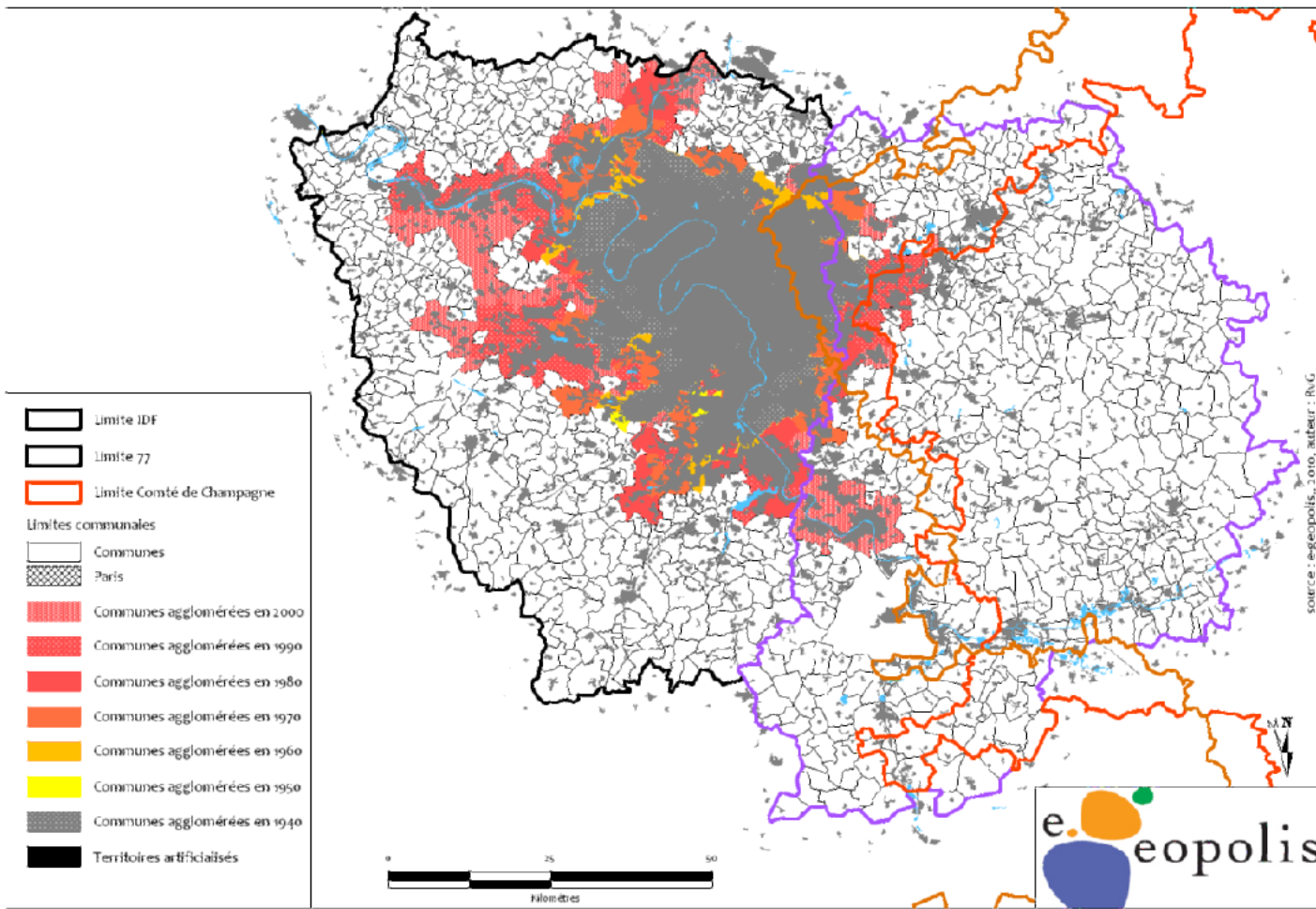
Les communes de l'agglomération de Paris en 1990



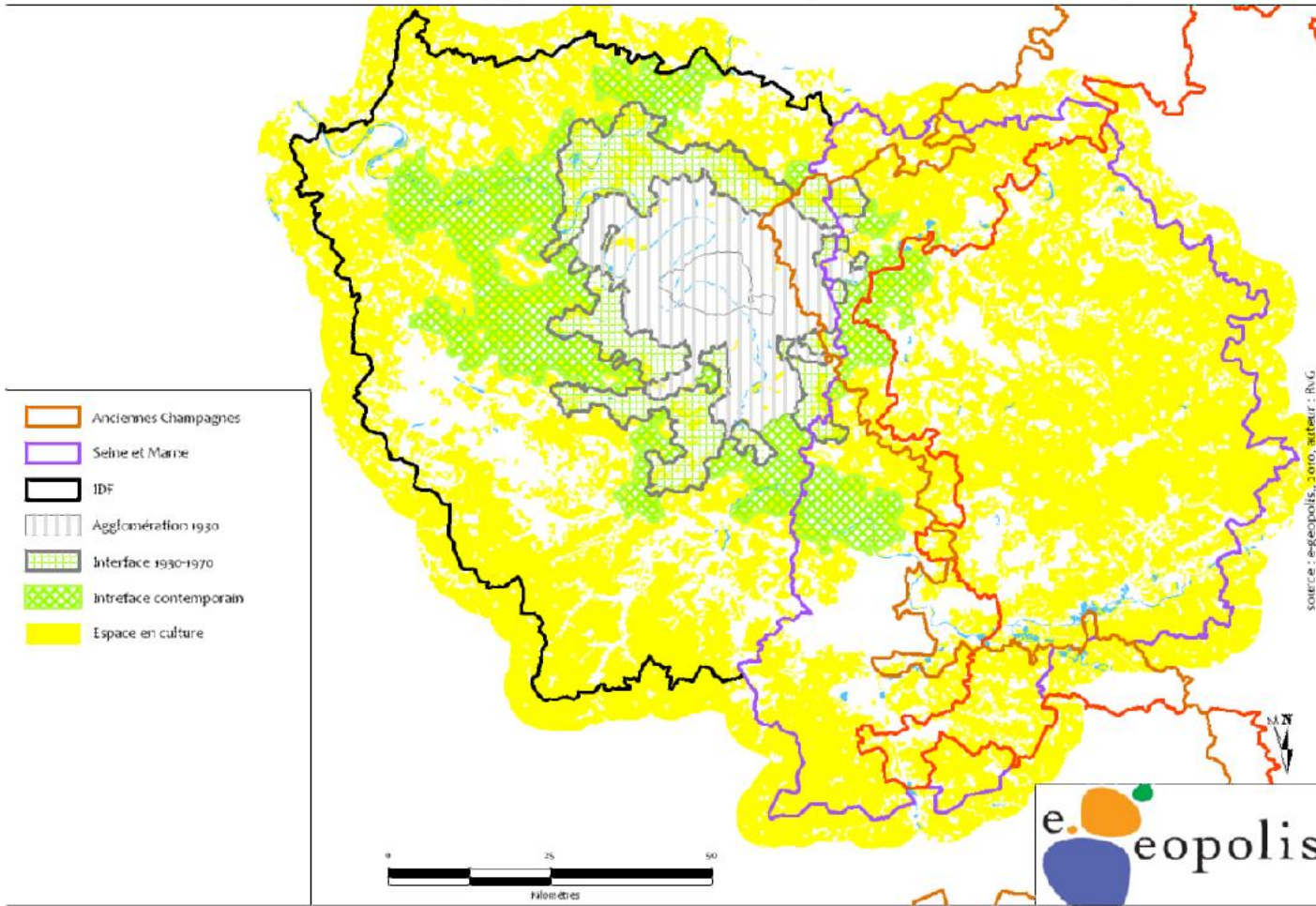
Les communes de l'agglomération de Paris en 2000



Les territoires artificialisés et l'agglomération de Paris en 2000



Succession d'interfaces agglomérations/espace cultivé de 1930 à 2000



Succession d'interfaces agglomérations/espace boisé de 1930 à 2000

